 DI PROJEKT s.r.o. CHELČICKÉHO 686 533 51 PARDUBICE-ROSICE		HLAVNÍ PROJEKTANT:	MIROSLAV BAŤA, DiS.	
		ZODPOVĚDNÝ PROJEKTANT:	MIROSLAV BAŤA, DiS.	
		VYPRACOVAL:	MIROSLAV BAŤA, DiS.	
		TECHNICKÁ KONTROLA:	LUKÁŠ TŘASÁK, DiS.	
		INVESTOR:	MĚSTO CHRUDIM	
		MĚSTO:	CHRUDIM	
		KRAJ:	PARDUBICKÝ	
STUPEŇ PD:	DSP+PDPS	AKCE:	Rekonstrukce ulice K Presům - I. etapa, Chrudim	
Č. ZAKÁZKY:	010/2018			
DATUM:	03/2018			
FORMÁT:	1xA4			
MĚŘÍTKO:	-	PŘÍLOHA:	DOKLADY	
PARÉ:	1 Č. PŘÍLOHY: F.			

VYJÁDŘENÍ K PROJEKTOVÉ DOKUMENTACI



MĚSTSKÝ ÚŘAD CHRUDIM

Resselovo náměstí 77, 537 16 Chrudim

Odbor životního prostředí

Adresa pracoviště: Pardubická 67, 537 01 Chrudim

tel.: 469 657 111, fax: 469 657 703

e-mail: urad@chrudim-city.cz

<http://www.chrudim.eu>

IDDS : 3y8b2pi, IČ: 00270211

Č.j.: CR 023083/2018 OŽP/Ry
Spis. zn.: CR 023083/2018
Váš dopis ze dne: 13. 04. 2018
Vaše značka:
Spis. a skart. znak a lhůta: 246.6/V5
Počet listů: 1
Počet příloh: PD
Vyřizuje: Ing. Ivo Rychnovský
Tel.: 469 657 301
E-mail: ivo.rychnovsky@chrudim-city.cz
V Chrudimi dne: 26. 04. 2018

DI PROJEKT s.r.o.
Chelčičského 686
533 51 Pardubice-Rosice

Koordinované stanovisko k projektové dokumentaci ke stavebnímu řízení na stavbu: „Rekonstrukce komunikace ulice K Presům – I. etapa, Chrudim“

Městský úřad Chrudim, Odbor životního prostředí obdržel dne 13.04.2018 žádost o vyjádření k výše uvedené akci v k.ú. Chrudim. Stavebníkem je Město Chrudim.

Jedná se o rekonstrukci komunikace a novostavbu chodníku v ulici K Presům v délce 56,3 m. Stávající komunikace bude vybourána. Dojde k napojení nové sítě veřejného osvětlení na stávající rozvaděč, bude provedena výměna stávajících nožových pojistek. Svítidla budou osazena na třístupňový bezpatkový stožár. Zelené pásy budou ohumusovány, dojde k záboru ZPF na poz.parc.č. 1991/36.

K výše uvedené akci vydávám následující stanovisko:

Oddělení ekologie prostředí: Přeložená PD neobsahuje bilanci stavebních odpadů.

Požadujeme předložit doplněnou, na základě které bude vydáno závazné stanovisko dle zákona č. 185/2001 Sb., o odpadech, ve znění pozdějších předpisů.

Ochrana přírody: Nebudou dotčeny významné krajinné prvky, územní systém ekologické stability ani krajinný ráz. Z těchto důvodů konstatujeme, že záměr je z hlediska zájmů ochrany přírody možný.

Ochrana ZPF: Souhlas k odnětí půdy byl vydán dne 12. 2. 2018.

Státní správa lesů: Bez připomínek.

Oddělení vodního hospodářství: Záměr je možný, jeho součástí nejsou žádná vodní díla a jeho realizaci nemohou být dotčeny zájmy chráněné podle zák. č. 254/2001 Sb., o vodách a o změně některých zákonů (vodní zákon), ve znění pozdějších předpisů. Na základě této skutečnosti vodoprávní úřad nebude vydávat závazné stanovisko.

Jako podkladů pro toto vyjádření bylo použito stanovisek úseků odboru ŽP: vodní hospodářství (Ing. P. Koreček), ekologie prostředí (Ing. B. Mlatečková), ochrana přírody, ochrana ZPF (Ing. K. Mrózková), státní správa lesů (Ing. P. Štěpánek).

MĚSTSKÝ ÚŘAD
Chrudim
Odbor životního prostředí

Ing. Ivo Rychnovský
vedoucí Odboru životního prostředí



MĚSTSKÝ ÚŘAD CHRUDIM

Resselovo náměstí 77, 537 16 Chrudim

Odbor územního plánování a regionálního rozvoje, oddělení územního plánování

Adresa pracoviště: Pardubická 67, 537 16 Chrudim

tel.: 469 657 111, fax: 469 657 703

e-mail: urad@chrudim-city.cz

<http://www.chrudim.eu>

IDDS : 3y8b2pi, IČ: 00270211

Č.j.: CR interní_podklad_koord._stanovisko_rekonstrukce_ulece_K_Presům/2018 ÚPR/St

Spis. zn.:

Váš dopis ze dne:

Vaše značka: 9/23083

Spis. a skart. znak a lhůta: 326.3 V/5

Počet listů: 1

Počet příloh: 0

Vyřizuje: Ing. Alena Stará

Tel. 469 657 475

E-mail: alen.stara@chrudim-city.cz

Odbor ŽP

V Chrudimi dne: 17.05. 2018

ZÁVAZNÉ STANOVISKO ÚŘADU ÚZEMNÍHO PLÁNOVÁNÍ K ŽÁDOSTI KE KOORDINOVANÉMU STANOVISKU „REKONSTRUKCE KOMUNIKACE K PRESŮM – I. ETAPA, CHRUDIM“

MěÚ Chrudim, Odbor územního plánování a regionálního rozvoje, oddělení územního plánování jako úřad územního plánování ve smyslu § 6 a v souladu s § 96 b zákona č. 183/2006 Sb., o územním plánování a stavebním řádu (stavební zákon), v platném znění, jako dotčený orgán a příslušný správní orgán podle § 11 odst. 1 písm. b) zákona č. 500/2004 Sb., správní řád, ve znění pozdějších předpisů

investorovi, kterým je:

Město Chrudim, IČ 00270211, Resselovo náměstí 77, 537 016 Chrudim, v zastoupení Miroslavem Baťou, DiS. DI PROJEKT s.r.o., Chelčického 686, 53351 Pardubice - Rosice
podle § 96 b zákona č. 183/2006 Sb., stavební zákon

v y d á v á z á v a z n é s t a n o v i s k o

ke stavbě: „Rekonstrukce komunikace ulice k Presům – I. Etapa, Chrudim“ - dokumentace pro stavební povolení

na místě:

Název kraje	Pardubický
Název obce	Chrudim
Identifikátor katastrálního území	654299
Název katastrálního území	Chrudim
Parcelní čísla dle evidence katastru nemovitostí	parc. č. 2953/9, 2953/2, 1988/4, 2830/4, 1988/3, 1988/5, 1991/36, 1988/1

Na základě předložené projektové dokumentace SP, kterou vypracoval Miroslav Baťa, DiS z firmy DIPROJEKT s.r.o., 04/2018

souhlasí s s výše uvedeným záměrem

Oduvodnění:

Stavba řeší rekonstrukci komunikace a novostavbu chodníku v ulici K přesům, čímž dojde ke zvýšení bezpečnosti chodců a vyřešení bezbariérovosti.

Pozemkové parcely p.č. 2953/9, 2953/2, 1988/4, 2830/4, 1988/3, 1988/5, 1991/36, 1988/1 v k.ú. Chrudim jsou zařazeny do stabilizované plochy **Dopravní infrastruktura - silniční (DS)**

Orgán územního plánování konstatuje, že navrhovaný záměr je v souladu s platným územním plánem Chrudim, který byl vydán Zastupitelstvem města Chrudim na zasedání dne 11.11.2013, usnesením Z/78/2013 a nabyl účinnosti dne 28.11.2013 a následně vydanou změnou č. 1 územního plánu Chrudim, která byla vydána ZM dne 19.9.2016, usnesením Z/58/2016 a nabyla účinnosti dne 12.10.2016.

Orgán územního plánování přezkoumal záměr podle § 96b odst. 3 stavebního zákona, zda je přípustný z hlediska souladu s politikou územního rozvoje a územně plánovací dokumentací a z hlediska uplatňování cílů a úkolů územního plánování či nikoliv.

Platná Politika územního rozvoje České republiky záměr neřeší, záměr se věcí řešených Politikou územního rozvoje ČR nedotýká.

Zásady územního rozvoje Pardubického kraje záměr neřeší. V této lokalitě umístěn žádný nadmístní záměr a předložený záměr nekoliduje s ostatními požadavky Zásad územního rozvoje Pardubického kraje, ve znění aktualizace č.1.

Městský úřad Chrudim, odbor územního plánování a regionálního rozvoje, oddělení územního plánování jako úřad územního plánování zároveň navržený záměr posoudil z hlediska naplnění cílů a úkolů územního plánování vyplývajících z § 18 a 19 stavebního zákona.

Při posouzení předloženého záměru z hlediska cílů a úkolů územního plánování formulovaných v ustanoveních § 18 a § 19 stavebního zákona bylo sledováno zejména, zda je umístění stavby a její řešení v souladu s urbanistickými, architektonickými a estetickými požadavky na využívání a prostorové uspořádání území a zda je umístění stavby v souladu s charakterem území. Přitom orgán územního plánování zjistil, že navržené řešení záměru respektuje požadavky na využívání stabilizovaných ploch.

Z výše uvedených důvodů je záměr přípustný.

Poučení:

Proti tomuto závaznému stanovisku nelze podat odvolání. V souladu s ustanovením § 149 správního řádu lze podat odvolání do podmínek tohoto závazného stanoviska pouze prostřednictvím odvolání do správního rozhodnutí, pro které je toto závazné stanovisko vydáno.

Platnost závazného stanoviska je 2 roky ode dne vydání.

MĚSTSKÝ ÚŘAD
Chrudim
oddělení územního plánování

Ing. Petr Kopecký
vedoucí Odboru územního plánování a reg. rozvoje
v z. vedoucí oddělení územního plánování Ing. Alena Stará





MĚSTSKÝ ÚŘAD CHRUDIM

Resselovo náměstí 77, 537 16 Chrudim

Odbor dopravy

Adresa pracoviště: Pardubická 67, 537 16 Chrudim

tel.: 469 657 111

e-mail: urad@chrudim-city.cz

<http://www.chrudim.eu>

IDDS : 3y8b2pi , IČ: 00270211

Spis. zn.: CR 028627/2018 KL
Č. j.: CR 031815/2018 ODP/KL

Váš dopis ze dne

Vaše značka:

Spis. a skart. znak a lhůta: 280.6 V/5

Počet listů: 2

Počet příloh: 0

Vyřizuje: Ing. Martin Klimek
Tel.: 469 657 500
E-mail: martin.klimek@chrudim-city.cz

V Chrudimi dne: 14.5.2018

Obdrželi:

DI Projekt s.r.o., cestou koordinovaného stanoviska pro Městský úřad Chrudim, Odbor životního prostředí, Pardubická č.p. 67, Chrudim IV, 537 01 Chrudim I

Stanovisko

k záměru stavby: **“Rekonstrukce komunikace, K Presům, Chrudim“.**

Městský úřad Chrudim, Odbor dopravy příslušný:

- podle § 40 odst. 5 písm. b) zákona č. 13/1997 Sb., o pozemních komunikacích, ve znění pozdějších předpisů, vykonávat působnost silničního správního úřadu ve věcech místních komunikací na území města Chrudim,
- podle § 40 odst. 4 písm. a) zákona č. 13/1997 Sb., o pozemních komunikacích, ve znění pozdějších předpisů, vykonávat působnost silničního správního úřadu ve věcech silnic a veřejně přístupných účelových komunikací s výjimkou věcí, o kterých rozhoduje Ministerstvo dopravy nebo orgán kraje v přenesené působnosti,
- podle § 40 odst. 4 písm. c) zákona č. 13/1997 Sb., o pozemních komunikacích, ve znění pozdějších předpisů, uplatňovat stanovisko k územním plánům a regulačním plánům a závazné stanovisko v územním řízení, z hlediska řešení místních a účelových komunikací.

po zhlédnutí předložené projektové dokumentace k výše uvedenému záměru stavby (viz příloha č. 1) ve stupni **pro stavební řízení** a dotýkajícího se **silnice III/358 1 a místní komunikace ve městě Chrudim, ulice K Presům** k provedení stavby **nemáme námitek** a dále uvádíme:


- 1) Při posledním projednání rekonstrukce ulice K Presům s občany, byl ze strany občanů uplatněn požadavek na řešení přechodu pro chodce přes ulici III/358 1. Dáváme investorovi stavby ke zvážení, zda chce umístění přechodu pro chodce blížeji prověřit.

- 2) Celkové provedení stavby pozemní komunikace bude odpovídat předpokládanému dopravnímu významu a dopravnímu zatížení. Pro návrh a zřízení pozemní komunikace je nutné respektovat ustanovení příslušných právních předpisů a příslušných technických předpisů, zejména:
- ČSN 73 6101 – Projektování dálnic a silnic,
 - ČSN 73 6102 – Projektování křižovatek na pozemních komunikacích,
 - ČSN 73 6110 – Projektování místních komunikací,
 - TP 65 - Zásady pro dopravní značení na pozemních komunikacích,
 - TP 133 - Zásady pro vodorovné dopravní značení,
 - Zákon č. 13/1997 Sb. o pozemních komunikacích a jeho prováděcí vyhláška č. 104/1997 Sb., ve znění pozdějších předpisů,
 - Zákon č. 183/2006 Sb., stavební zákon, ve znění pozdějších předpisů a jeho prováděcí předpisy.
- 3) Vzhledem k celkovému rozsahu stavby bude dokumentace pro stavební povolení obsahovat POV.
- 4) Do dopravního prostoru pozemních komunikací nebude osazena a ani do něho nebude zasahovat žádná část stavby, zařízení nebo jiné překážky (rozvodné skříně, sloupy, oplocení apod.). Bude zajištěn bezpečnostní odstup min. 0,50 m od okraje vozovky pozemní komunikace.
Sloupy veřejného osvětlení nesmí zasahovat do dopravního prostoru.
- 5) Stavba bude plnit požadavky vyhlášky č. 398/2009 Sb., o obecných technických požadavcích zabezpečujících bezbariérové užívání staveb (např. příloha č. 1 a 2, včetně dalších ustanovení vyhlášky). Zdůrazňujeme potřebu vytváření přirozených vodících linií pomocí obruby výšky 6 cm, vytváření umělých vodících linií, umístování barevně kontrastního varovného a signálního pásu, řešení míst pro přecházení nebo přechodů pro chodce, sklon chodníku, atd. Varovný pás bude v jedné kontrastní barvě odlišné jak od povrchu chodníku tak případně i sjezdu.
- 6) Obsah a rozsah projektové dokumentace řešící stavbu pozemních komunikací bude respektovat vyhlášku č. 146/2008 Sb., o rozsahu a obsahu projektové dokumentace dopravních staveb.
- 7) Stavba se dotkne silnice a tak je stavebník (zhotovitel prací) povinen požádat v předstihu min. 3 týdny před zahájením vlastních stavebních prací dotýkajících se silnice a silničního pozemku (např. podélné zásahy, protlaky) náš úřad o povolení na zvláštní užívání silnice. (provádění stavebních prací dotýkajících se silnice dle § 25, odst. 6 písm. c) zákona č. 13/1997 Sb. o pozemních komunikacích, ve znění pozdějších předpisů). Součástí žádosti bude stanovisko k přechodnému dopravnímu značení, které si je nutné vyžádat u Policie ČR DI Chrudim a souhlas Správy a údržby silnic Pardubického kraje (technické podmínky pro zásahy do silnice). Obnova konstrukce vozovky se provede dle pokynů Správy a údržby silnic Pardubického kraje v těch místech, kde dojde k zásahu do silničního tělesa.
Projekt musí uvažovat s vícenáklady na odvoz výkopku na mezideponii, neboť nebudeme souhlasit ani s dočasným uložením zeminy na silnici či v silničním příkopu.
Stavba musí být realizována mimo zimní období (1.11. - 31.3.).

- 8) Prováděním stavby nedojde k ohrožení provozu na pozemních komunikacích. K jeho případnému omezení může dojít jen v nezbytné míře a na dobu nezbytně nutnou. Pokud si to vyžádá situace, budou pracovníci a pracovní mechanizmy provádět stavební práce pod ochranou přechodného dopravního značení, které stavebník (zhotovitel) zajistí na své náklady. O uzavírku silnice je nutné požádat min. 30 dní předem.
- 9) Všechny dotčené pozemní komunikace nebudou vlivem stavby nebo s ní související dopravy narušovány a znečišťovány (vozidla nebo pracovní mechanizmy musí být před vjetím na pozemní komunikaci očištěny). Případné znečištění bude neprodleně odstraněno, narušení, které nezpůsobí závadu ve sjízdnosti nebo schůdnosti odstraněno nejdéle po skončení stavebních prací dle pokynů správce pozemní komunikace.
- 10) Podle ustanovení § 77 odst. 1 písm. c) zákona č. 361/2000 Sb., o provozu na pozemních komunikacích, místní a přechodnou úpravu provozu na pozemních komunikacích a užití zařízení pro provozní informace stanoví na silnici II. a III. třídy a na místní komunikaci a veřejně přístupné účelové komunikaci obecní úřad obce s rozšířenou působností (MěÚ Chrudim, Odbor dopravy) po předchozím písemném vyjádření příslušného orgánu policie.
K žádosti doložit dokumentaci (situaci) se zakreslením navrženého dopravního značení a písemné vyjádření Krajského ředitelství policie Pardubického kraje, Územního odboru Chrudim, Dopravního inspektorátu.
Žádost je podávána před vlastním povolením stavby k užívání (min. 60 dní předem).
- 11) Ke stavbě je nutné získat vyjádření Krajského ředitelství policie Pardubického kraje, Územního odboru Chrudim, Dopravního inspektorátu a Správy a údržby silnic Pardubického kraje.
- 12) Případné změny oproti předložené projektové dokumentaci a dotýkajících se našich zájmů požadujeme v předstihu odsouhlasit s naším úřadem.
- 13) Požadujeme svolávat pravidelné kontrolní dny za účasti našeho úřadu a Policie ČR DI Chrudim tak, aby mohlo dojít k případnému průběžnému upřesňování provedení stavby na místě samém. Předěje se tak případným komplikacím při uvádění komunikace do užívání.

Platnost tohoto stanoviska je stanovena na 1 rok od data jeho vydání, pokud v této době nebude využito pro vydání platného rozhodnutí nebo opatření příslušného stavebního úřadu nebo speciálního stavebního úřadu.

Ing. Martin Klimek
Oprávněná úřední osoba



Príloha č. 1

Úsek majetkové správy, Doubravice 98, 533 53 Pardubice
Oddělení majetkové správy Chrudim, Tovární 1150, 537 83 Chrudim

DI PROJEKT s.r.o.
Chelčického 686
533 51 Pardubice - Rosice

Váš dopis zn. / ze dne
9. 4. 2018

Naše značka
SUSPK/2424/2018

Vyřizuje
Bc. Nikola Volná
Tel. 720 966 074

V Chrudimi dne
16. 4. 2018

Správa a údržba silnic Pardubického kraje jako právnická osoba pověřená výkonem vlastnických práv k silnicím II. a III. třídy v Pardubickém kraji (podle § 9 zákona č. 13/1997 Sb., o pozemních komunikacích a Zřizovací listiny č. j.: KrÚ 8456/2003 ze dne 25. 04. 2003) **vydává**, ve smyslu § 25 odst. 6 písmeno „d“ výše uvedeného zákona, ve znění pozdějších předpisů

souhlas ke zvláštnímu užívání silnice
– umístění inženýrských sítí –

Silnice:	III/358 1 km 1,080 (pozemek p.č 2953/2 k. ú. Chrudim)
Stavba:	„Rekonstrukce komunikace ulice K Presům – I. etapa, Chrudim“
Podzemní vedení:	veřejné osvětlení
Investor:	Město Chrudim
Zásahy:	1 x protlak cca 10 m

Stanovení podmínek:

1. K umístění přípojek v silnici III. třídy musí být vydáno rozhodnutí silničního správního úřadu (MěÚ Chrudim, odbor dopravy) ke zvláštnímu užívání silnice – umístění inženýrské sítě (§ 25 zákona č. 13/1997 Sb.).
2. Před zahájením stavebních prací (min. 3 týdny) musí být mezi investorem a zhotovitelem akce a Správou a údržbou silnic Pardubického kraje uzavřena smlouva o podmínkách zřízení stavby (poplatky dle zásad a sazebníku náhrad a nájemného na silnicích II. a III. tříd schváleného Radou Pk platné v době provádění stavebních prací – více informací na www.suspk.cz nebo poskytne oddělení majetkové správy v Chrudim).
3. Následně požádá zhotovitel silniční správní úřad o vydání rozhodnutí ke zvláštnímu užívání silnice – provádění stavebních prací v silničním pozemku.
4. Provádění stavebních prací v silničním pozemku bude probíhat mimo zimní období (01. 11. – 31. 03.).
5. Uložení do silničního příkopu, popř. zeleného pásu (i v případě startovacích jam):
 - Zásypy budou provedeny po vrstvách a řádně hutněny v souladu s TP 146.
 - V případě zásahu do silničního příkopu bude tento obnoven v odpovídajícím tvaru a spádu.
 - Místa výkopů budou uvedena do řádného stavu, včetně osetí.
6. Chránička pro uložení přípojky v komunikaci bude v celé délce protlaku, krytí přípojky v silničním pozemku musí vyhovovat ČSN 73 6005 (min. 1,2 m pod niveletou vozovky).
7. Musí být zachováno stávající odvodnění silnic. V případě, že dojde k poškození odvodňovacího zařízení komunikace či zhoršení odvodnění komunikace v místě stavby, bude na náklady investora stavby provedeno takové opatření, které zajistí řádné a funkční odvodnění silnice.
8. Mimo souvisle zastavěné území obce požadujeme dodržet silniční ochranné pásmo dle § 30 zákona č. 13/1997 Sb., o pozemních komunikacích.



9. Držitel souhlasu ručí za bezpečnost účastníků silničního provozu v místě zvláštního užívání silnice a za případné škody jim zvláštním užíváním silnice způsobené do doby protokolárního předání opravené silnice zpět Správě a údržbě silnic Pardubického kraje (dále jen SÚS Pk) a za případné škody vzniklé vinou vad vzniklých po dobu záruční doby.
10. Držitel souhlasu zajistí místo zvláštního užívání silnice po celou dobu do předání zpět SÚS Pk dle potřeby dopravním značením projednaným s Policií ČR a silničním správním úřadem.
11. Dále bude postupováno v souladu se zákonem č. 13/1997 Sb., o pozemních komunikacích a vyhláškou č. 104/1997 Sb., ve znění pozdějších předpisů.
12. Po úhradě částky dle smlouvy o podmínkách zřízení stavby bude o provedené opravě vozovky sepsán předávací protokol a začne běžet záruční doba – 36 měsíců.
13. Tento souhlas ke zvláštnímu užívání silnice – umístění inženýrských sítí je vydán dle předložené projektové dokumentace: „Rekonstrukce ulice K Presům – I. etapa, Chrudim“ vypracované zodpovědným projektantem Lukášem Třasákem, DiS. v dubnu 2017.
14. Platnost tohoto souhlasu je 24 měsíců ode dne vydání.

S pozdravem

Olga L

Olga Bibenová, DiS.
vedoucí oddělení MS Chrudim



Správa a údržba silnic
Pardubického kraje
Doubřavice 98
533 53 Pardubice
IČ: 00085031
DIČ: CZ00085031

24



DI PROJEKT s.r.o.
Chelčického 686
533 51 Pardubice - Rosice

Váš dopis zn. / ze dne
9. 4. 2018

Naše značka
SUSPK/2424a/2018

Vyřizuje
Bc. Nikola Volná
Tel. 720 966 074

V Chrudimi dne
17. 4. 2018

Vyjádření k PD ke stavebnímu povolení na akci „Rekonstrukce komunikace ulice K Presům – I. etapa, Chrudim“

Správa a údržba silnic Pardubického kraje jako právnická osoba pověřená výkonem vlastnických práv k silnicím II. a III. třídy v Pardubickém kraji (podle § 9 zákona č. 13/1997 Sb., o pozemních komunikacích a Zřizovací listiny č. j.: KrÚ 8456/2003 ze dne 25. 04. 2003) a jako vlastník pozemkové parcely č. 12953/2 k. ú. Chrudim (silnice III/358 1 v km cca 1,080) **souhlasí** s výše uvedenou stavbou tak, jak je navrženo v předložené projektové dokumentaci.

Při provádění stavebních prací musí být dodrženy podmínky ze stanoviska Správy a údržby silnic č. j. SUSPK/1398/2017 ze dne 13. 3. 2017 a SUSPK/2424/2018 ze dne 16. 4. 2018.

Tento souhlas ke zvláštnímu užívání silnice – umístění inženýrských sítí je vydán dle předložené projektové dokumentace: „Rekonstrukce ulice K Presům – I. etapa, Chrudim“ vypracované zodpovědným projektantem Lukášem Třasákem, DiS. v dubnu 2017.

S pozdravem

Olga Bibenová, DiS.
vedoucí majetkové správy Chrudim



Správa a údržba silnic
Pardubického kraje
Doubravice 98
533 53 Pardubice
IČ: 00035031
DIČ: CZ00085031

24



Řuriš Roman

roman.duris@cetin.cz

9. 4. 2018, 9:35

Komu: jan.janecek@diprojekt.cz

RE: Žádost o vyjádření k projektové dokumentaci

Dobrý den.

Souhlasíme tímto s níže uvedenou stavbou s tím, že v souladu s vyjádřením o existenci sítě Vás odkazujeme na **Všeobecné podmínky ochrany SEK** z předmětného vyjádření, které je **nutno respektovat v plném rozsahu, s důrazem na vytyčení a ochranu stávajících komunikačních vedení.**

S pozdravem

Roman Řuriš

Specialista pro správu a ochranu sítě Pardubice – team leader

▶ **Česká telekomunikační infrastruktura a.s.**

Olšanská 2681/6, 130 00 Praha 3 - Žižkov

m: +420 602 482 995 t: +420 238 462 070

roman.duris@cetin.cz**From:** Jan Janeček [mailto:jan.janecek@diprojekt.cz]**Sent:** Friday, April 06, 2018 8:02 AM**To:** Řuriš Roman <roman.duris@cetin.cz>**Subject:** Žádost o vyjádření k projektové dokumentaci

Dobrý den,

prosíme o vyjádření k projektové dokumentaci pro stavební povolení na akci: **Rekonstrukce komunikace ulice K Presům – I. Etapa, Chrudim**

S pozdravem:

DI PROJEKT s.r.o.

VÁŠ DOPIS ZNAČKY / ZE DNE

NAŠE ZNAČKA

VYŘIZUJE / LINKA

MÍSTO ODESÁNÍ / DNE

1097813296

David Plšek / 800 850 860 Pardubice / 11. 4. 2018

Vyjádření k záměru stavby

Vážený žadateli,

dovolte, abychom reagovali na Váš požadavek, který se týká žádosti o vyjádření k projektové dokumentaci pro stavební povolení na akci: **Rekonstrukce komunikace ulice K Presům – I. etapa, Chrudim** („dále jen stavba“).

S předmětným záměrem stavby souhlasíme, požadujeme dodržet následující podmínky:

- Požadujeme v plném rozsahu respektovat zařízení distribuční soustavy včetně ochranného pásma.
- Podmínkou je získání vyjádření „Sdělení o existenci energetického zařízení v majetku společnosti ČEZ Distribuce, a. s.“, v daném zájmovém území předmětné stavby a dodržení podmínek v něm uvedených.
- Záměr stavby zasáhne do ochranného pásma energetického zařízení a je potřeba, aby stavebník požádal o udělení písemného souhlasu se stavbou nebo s činností v ochranném pásmu, dle ustanovení § 46, Zákona č. 458/2000 Sb.
- Místa křížení a souběhy předmětné stavby s el. zařízením musí být provedeny v souladu s platnými normami a předpisy, zejména s ČSN 33 2000-5-52 a PNE 34 1050 pro kabelová vedení a ČSN 73 6005 o prostorovém uspořádání sítí technického vybavení.

Informace o existenci sítí a rozsahu ochranného pásma (o přibližném průběhu tras průběhu sítí a poloze zařízení) společnosti ČEZ Distribuce, a. s. a ČEZ ICT Services, a. s. získáte na webové aplikaci na adrese <https://geoportal.cezdistribuce.cz/geoportal/>, která umožňuje získat přístup k datům společností ČEZ Distribuce, a. s., a ČEZ ICT Services, a. s..

ČEZ Distribuce, a. s.

Korespondenční adresa: Plzeň, Guldenerova 2577/19, PSČ 326 00 | tel.: 800 850 860
e-mail: info@cezdistribuce.cz | www.cezdistribuce.cz | IČ: 24729035, DIČ: CZ24729035
zapsaná v obchodním rejstříku vedeném Krajským soudem v Ústí nad Labem, sp. zn. B 2145
Sídlo společnosti: Děčín, Děčín IV-Podmokly, Teplická 874/8, PSČ 405 02

Obchodně důvěrné

Žádost o souhlas s činností a umístěním stavby v ochranném pásmu elektrického vedení je k dispozici na webových stránkách www.cezdistribuce.cz (sekce Formuláře, Činnosti v ochranných pásmech elektrického zařízení).

Platnost tohoto vyjádření je 1 rok.

S pozdravem



Zdeněk Jirout
vedoucí oddělení SEM Sítě
ČEZ Distribuce, a. s.



DI PROJEKT s.r.o.
Chelčického 686
53351 Pardubice

naše značka
5001699635

vyřizuje
Pavel Gabriel

datum
23.04.2018

Věc:

Rekonstrukce komunikace ulice K Presům – I. Etapa, Chrudim

K.ú. - p.č.: Chrudim

Stavebník: Město Chrudim, Resselovo náměstí 77, 53701 Chrudim

Účel stanoviska: Povolení stavby - stavební režim (ÚR+SP)

GasNet, s.r.o., jako provozovatel distribuční soustavy (PDS) a technické infrastruktury, zastoupený GridServices, s.r.o., vydává toto stanovisko:

V ZÁJMOVÉM ÚZEMÍ STAVBY SE NACHÁZÍ TATO PLYNÁRENSKÁ ZAŘÍZENÍ A PLYNOVODNÍ PŘÍPOJKY :

- plynovody STL PE d 50 a d 90

Pro realizaci stavby stanovujeme tyto podmínky:

- Požadujeme zachovat stávající niveletu vozovky (komunikace).
- Dopravní značení musí být umístěno od stávajícího plynárenského zařízení a plynovodních přípojek (dále jen PZ) v minimální vzdálenosti 1 m.
- Při vysazování stromů a okrasných dřevin požadujeme dodržet od stávajícího PZ vzdálenost minimálně 2 m na obě strany.
- Po odtěžení stávající konstrukce komunikace bude podstatně sníženo krytí stávajícího PZ. Proto je vyloučeno použití těžké mechanizace (zejména válců s trny, zemních fréze atd.) přímo nad potrubím. Při provádění prací je třeba věnovat zvýšenou pozornost a opatrnost u míst s odbočkami, kde navrtávací odbočkový T-kus vyčnívá nad vlastní porubí a mohlo by dojít k jeho odtržení. Dále je třeba ověřit polohu přípojek, které jsou nad vlastním potrubím PZ a navíc zpravidla uloženy kolmo na plynovod (tím i komunikaci).

Nové uliční vpusti musí být umístěny od stávajícího PZ v minimální vzdálenosti 0,5 m od jeho okraje.

Vzdálenost vnější hrany betonového základu stožáru od líce plynárenského zařízení a plynovodních přípojek musí být minimálně 500 mm. Hloubku základu stožáru nutno určit tak, aby stabilita stožáru zůstala zachována i při odkrytí sousedního plynárenského zařízení.

Pro uložení kabelů VO bude dodržena prostorová norma (ČSN 73 6005).

Veškeré stavební práce musí být vykonávány tak, aby v žádném případě nenarušily bezpečný provoz uvedených plynárenských zařízení a plynovodních přípojek.

V rozsahu této stavby souhlasíme s povolením stavby dle zákona 183/2006 Sb. ve znění pozdějších předpisů. Tento souhlas platí pro územní řízení, řízení o územním souhlasu, veřejnoprávní smlouvy pro umístění stavby, zjednodušené územní řízení, ohlášení, stavební řízení, společné územní a stavební řízení, veřejnoprávní smlouvu o provedení stavby nebo oznámení stavebního záměru s certifikátem autorizovaného inspektora.

V zájmovém území se mohou nacházet plynárenská zařízení jiných vlastníků či správců, případně i dlouhodobě nefunkční/neprovozovaná plynárenská zařízení bez dostupných informací o jejich poloze a vlastnictví.

Plynárenská zařízení a plynovodní přípojky jsou dle ust. § 2925 zákona č. 89/2012 Sb., občanského zákoníku,

GridServices, s.r.o.

Plynárenská 499/1

Zábřovice

602 00 Brno

T +420532221111

F +420545578571

E info@gridservices.cz

I www.gridservices.cz

IC: 27935311

DIČ: CZ27935311

Zapsán do obchodního rejstříku:

Krajský soud v Brně

oddíl C, vložka 57165

26.07.2007

Bankovní spojení:
Československá obchodní banka,
a.s.

Číslo účtu: 17837923

Kód banky: 0300

provozovány jako zařízení zvlášť nebezpečné a z tohoto důvodu jsou chráněny ochranným pásmem dle zákona č.458/2000 Sb. ve znění pozdějších předpisů.

Nedodržení podmínek uvedených v tomto stanovisku zakládá odpovědnost stavebníka za vzniklé škody.

Rozsah ochranného pásma je stanoven v zákoně 458/2000 Sb. ve znění pozdějších předpisů.

Při realizaci uvedené stavby budou dodrženy podmínky pro provádění stavební činnosti:

1) Za stavební činnosti se pro účely tohoto stanoviska považují všechny činnosti prováděné v ochranném pásmu plynárenského zařízení a plynovodních přípojek (tzn. i bezvýkopové technologie a terénní úpravy) a činnosti mimo ochranné pásmo, pokud by takové činnosti mohly ohrozit bezpečnost a spolehlivost plynárenského zařízení a plynovodních přípojek (např. trhací práce, sesuvy půdy, vibrace, apod.).

2) Stavební činnosti je možné realizovat pouze při dodržení podmínek stanovených v tomto stanovisku. Nebudou-li tyto podmínky dodrženy, budou stavební činnosti považovány dle § 68 zákona č.458/2000 Sb. ve znění pozdějších předpisů za činnost bez našeho předchozího souhlasu. Při každé změně projektu nebo stavby (zejména trasy navrhovaných inženýrských sítí) je nutné požádat o nové stanovisko k této změně.

3) Před zahájením stavební činnosti bude provedeno vytyčení trasy a přesné určení uložení plynárenského zařízení a plynovodních přípojek. Vytyčení trasy provede příslušná provozní oblast (formulář a kontakt naleznete na www.gridservices.cz nebo NONSTOP zákaznická linka 800 11 33 55). Při žádosti uvede žadatel naši značku (číslo jednací) uvedenou v úvodu tohoto stanoviska. O provedeném vytyčení trasy bude sepsán protokol. Přesné určení uložení plynárenského zařízení a plynovodních přípojek je povinen provést stavebník na svůj náklad. Bez vytyčení trasy a přesného určení uložení plynárenského zařízení a plynovodních přípojek stavebníkem nesmí být vlastní stavební činnosti zahájeny. Vytyčení plynárenského zařízení a plynovodních přípojek považujeme za zahájení stavební činnosti.

4) Bude dodržena mj. ČSN 73 6005, TPG 702 04, zákon č.458/2000 Sb. ve znění pozdějších předpisů, případně další předpisy související s uvedenou stavbou.

5) Pracovníci provádějící stavební činnosti budou prokazatelně seznámeni s polohou plynárenského zařízení a plynovodních přípojek, rozsahem ochranného pásma a těmito podmínkami.

6) Při provádění stavební činnosti, vč. přesného určení uložení plynárenského zařízení je stavebník povinen učinit taková opatření, aby nedošlo k poškození plynárenského zařízení a plynovodních přípojek nebo ovlivnění jejich bezpečnosti a spolehlivosti provozu. Nebude použito nevhodného nářadí, zemina bude těžena pouze ručně bez použití pneumatických, elektrických, bateriových a motorových nářadí.

7) Odkryté plynárenské zařízení a plynovodní přípojky budou v průběhu nebo při přerušení stavební činnosti řádně zabezpečeny proti jejich poškození.

8) V případě použití bezvýkopových technologií (např. protlaku) bude před zahájením stavební činnosti provedeno úplné obnažení plynárenského zařízení a plynovodních přípojek v místě křížení na náklady stavebníka. V případě, že nebude tato podmínka dodržena, nesmí být použita bezvýkopová technologie.

9) Stavebník je povinen neprodleně oznámit každé i sebemenší poškození plynárenského zařízení nebo plynovodních přípojek (vč. izolace, signalizačního vodiče, výstražné fólie atd.) na telefon 1239.

10) Před provedením zásypu výkopu bude provedena kontrola dodržení podmínek stanovených pro stavební činnosti, kontrola plynárenského zařízení a plynovodních přípojek. Kontrolu provede příslušná provozní oblast (formulář a kontakt naleznete na www.gridservices.cz nebo NONSTOP zákaznická linka 800 11 33 55). Při žádosti uvede žadatel naši značku (číslo jednací) uvedenou v úvodu tohoto stanoviska. Povinnost kontroly se vztahuje i na plynárenské zařízení, které nebylo odhaleno. O provedené kontrole bude sepsán protokol. Bez provedené kontroly nesmí být plynárenské zařízení a plynovodní přípojky zasypány. V případě, že nebudou dodrženy výše uvedené podmínky, je stavebník povinen na základě výzvy provozovatele plynárenského zařízení a plynovodních přípojek, nebo jeho zástupce doložit průkaznou dokumentaci o nepoškození plynárenského zařízení a plynovodních přípojek během výstavby nebo provést na své náklady kontrolní sondy v místě styku stavby s plynárenským zařízením a plynovodními přípojkami.

11) Plynárenské zařízení a plynovodní přípojky budou před zásypem výkopu řádně podsypány a obsypány těženým pískem, bude provedeno zhutnění a bude osazena výstražná fólie žluté barvy, vše v souladu s ČSN EN 12007-1-4, TPG 702 01, TPG 702 04.

12) Neprodleně po skončení stavební činnosti budou řádně osazeny všechny poklopy a nadzemní prvky

plynárenského zařízení a plynovodních přípojek.

13) Poklopy uzávěrů a ostatních armatur na plynárenském zařízení a plynovodních přípojkách, vč. hlavních uzávěrů plynu (HUP) na odběrném plynovém zařízení udržovat stále přístupné a funkční po celou dobu trvání stavební činnosti.

14) Případné zřizování stavenišť, skladování materiálů, stavebních strojů apod. bude realizováno mimo ochranné pásmo plynárenského zařízení a plynovodních přípojek (není-li ve stanovisku uvedeno jinak).

15) Bude zachována hloubka uložení plynárenského zařízení a plynovodních přípojek (není-li ve stanovisku uvedeno jinak).

16) Při použití nákladních vozidel, stavebních strojů a mechanismů zabezpečit případný přejezd přes plynárenské zařízení a plynovodní přípojky uložení panelů v místě přejezdu plynárenského zařízení.

Platí pouze pro území vyznačené v příloze tohoto stanoviska a to 24 měsíců ode dne jeho vydání.

V případě dotčení pozemku v majetku společnosti GasNet, s.r.o. je třeba dále projednat smluvní vztah k tomuto pozemku. Kontakt na projednání naleznete na adrese www.gasnet.cz/cs/kontaktni-system/, činnost "Smluvní vztahy - pozemky a budovy plynárenských zařízení", případně na NONSTOP zákaznické lince 800 11 33 55.

Za správnost a úplnost dokumentace předložené s žádostí včetně jejího souladu s platnými předpisy plně zodpovídá její zpracovatel. Stanovisko nenahrazuje případná další stanoviska k jiným částem stavby.

V případě další korespondence nebo jednání (např. změna stavby) uvádějte naši značku - 5001699635 a datum tohoto stanoviska. Kontakty jsou k dispozici na www.gridservices.cz nebo NONSTOP zákaznická linka 800 11 33 55.



GasNet, s.r.o.
zastoupená společností GridServices, s.r.o., IČ 279 35 311
Pavel Gabriel
Technik externích požadavků
Odbor zpracování externích požadavků
+420495563464
pavel.gabriel@innogy.com

Přílohy: Orientační zakres plynárenského zařízení, Detailní zakres plynárenského zařízení, Detailní zakres plynárenského zařízení, Ověřená příloha žadatele

Příloha: Orientační zářez plynárenského zařízení. Tato příloha je nedílnou součástí stanoviska č. 5001699635 ze dne 23.04.2018.

Provozovatel DS: GasNet, s.r.o.; Stavebník: Město Chrudim, Resselovo náměstí 77, 53701 Chrudim. K.ú.: Chrudim.



Příloha: Detailní záznam plynárenského zařízení. Tato příloha je nedílnou součástí stanoviska č. 5001699635 ze dne 23.04.2018.

Provozovatel DS: GasNet, s.r.o., Stavebník: Město Chrudim, Reserovo náměstí 77, 53701 Chrudim, Kú: Chrudim.



Legenda:

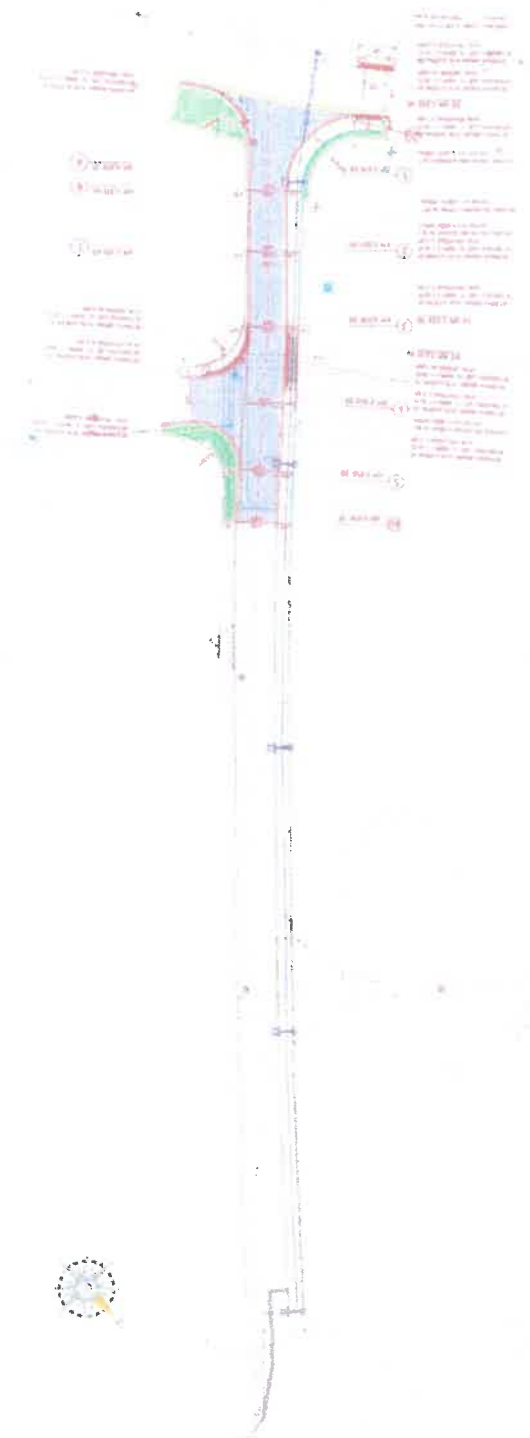
linie plynovodu	
STL	STL
STL	STL
VTL	VTL
VTL	VTL
nefunkční	nefunkční
plánovaná stavba před realizací	plánovaná stavba před realizací
ve výstavbě, napraveno do provozu	ve výstavbě, napraveno do provozu
regulační stanice	regulační stanice
ochranné zařízení	ochranné zařízení
kabel	kabel
elektrotopka	elektrotopka
kabel protikorozi ochrany	kabel protikorozi ochrany
anodové uzemnění	anodové uzemnění
stanice katodové ochrany	stanice katodové ochrany
pásma vůči anodovému uzemnění SKAO	pásma vůči anodovému uzemnění SKAO

Provozovatel DS: GasNet, s.r.o., Stavebník: Město Chrudim, Besselovo náměstí 77, 53701 Chrudim, K.Ú.: Chrudim.



Příloha: Ověřená příloha žadatele. Tato příloha je nedílnou součástí stanoviska č. 5001699635 ze dne 23.04.2018.

Provozovatel DS: GasNet, s.r.o.; Stavebník: Město Chrudim, Resselovo náměstí 77, 53701 Chrudim, K.ú.: Chrudim.



PROJEKT	
Název: Rekonstrukce stávající sítě K Prácheň	
Místo: Chrudim	
Stav: projekt	
Datum: 2018	
Autor: GasNet, s.r.o.	
Schválil: GasNet, s.r.o.	



Hasičský záchranný sbor Pardubického kraje

Územní odbor Chrudim, Topolská 569, 537 01 Chrudim

Č. j.: HSPA-4-185/2018

Chrudim 17. dubna 2018

Počet listů: 1

Příloha (y): PD

Adresa žadatele o stanovisko: DI PROJEKT s.r.o., Dvořákovo nábřeží 1622, 539 01 Hlinsko

Závazné stanovisko dotčeného orgánu na úseku požární ochrany

Vyřizuje za HZS: por. Ing. Martin Nekvapil, tel. 950581154, e-mail: martin.nekvapil@pak.izscr.cz

Název stavby: Rekonstrukce komunikace ulice K Presům- I. Etapa, Chrudim

Místo stavby: Chrudim, ul. K Presům

Stavebník : Město Chrudim

Předložená dokumentace: ke stavebnímu povolení, Lukáš Třasák Dis. 0701439, 4/2018.

Hasičský záchranný sbor Pardubického kraje (dále jen „HZS Pardubického kraje“) jako věcně a místně příslušný dotčený orgán na úseku požární ochrany dle ustanovení § 26 odst. 2 písm. b) a ustanovení § 31 odst. 1 písm. b) zákona č. 133/1985 Sb., o požární ochraně, ve znění pozdějších předpisů (dále jen „zákon o požární ochraně“), posoudil v rozsahu požárně bezpečnostního řešení výše uvedenou dokumentaci předloženou dne 10. dubna 2018 a vydává k ní v souladu s ustanovením § 31 odst. 3 zákona o požární ochraně a dále dle ustanovení § 149 odst. 1 zákona č. 500/2004 Sb., správní řád, ve znění pozdějších předpisů

souhlasné závazné stanovisko.

Oduvodnění

HZS Pardubického kraje vycházel při vydání závazného stanoviska z těchto podkladů:

- požárně bezpečnostní řešení stavby Lukáš Třasák Dis. 0701439, 4/2018,
- výkresy stavby Lukáš Třasák Dis. 0701439, 4/2018.

Posouzením předložené projektové dokumentace v rozsahu požárně bezpečnostního řešení dle ustanovení § 46 odst. 1 vyhlášky č. 246/2001 Sb., o stanovení podmínek požární bezpečnosti a výkonu státního požárního dozoru (vyhláška o požární prevenci), ve znění vyhlášky č. 221/2014 Sb., dospěl HZS Pardubického kraje k závěru, že požárně bezpečnostní řešení splňuje obsahové náležitosti dle ustanovení § 41 vyhlášky o požární prevenci. Z obsahu posouzeného požárně bezpečnostního řešení vyplývá, že jsou splněny technické podmínky požární ochrany kladené na danou stavbu vyhláškou č. 23/2008 Sb., o technických podmínkách požární ochrany staveb, ve znění vyhlášky č. 268/2011 Sb.



.....
por. Ing. Martin Nekvapil
komisař, pracoviště prevence, OOB a KŘ
HZS Pardubického kraje, Územní odbor Chrudim

Svazek: Chrudim



KRAJSKÉ ŘEDITELSTVÍ POLICIE
PARDUBICKÉHO KRAJE

PCR17ETRpo97261459

ÚZEMNÍ ODBOR CHRUDIM



Dopravní inspektorát

Č.j.: KRPE-29099-1/ČJ-2018-170306

Chrudim 04. května 2018

Počet listů: 2

Přílohy: -

DI Projekt s.r.o.

Miroslav Baťa, DiS.

Chelčického 686

533 51 Rosice

Doručovací adresa: datová schránka (IČ: 01873687)

Stanovisko k projektové dokumentaci pro stavební povolení.

Dne 06.04.2018 byla na Policii ČR, Krajské ředitelství Pardubického kraje, Územní odbor Chrudim, Dopravní inspektorát v Chrudimi předložena žádost o stanovisko na akci:

„Rekonstrukce komunikace ulice K Presům – I. etapa, Chrudim“

Jedná se o rekonstrukci komunikace a výstavbu chodníku. V celé délce budou chodníkové plochy zhotoveny v šířce min. 1,5 m, bude oddělen od vozovky obrubou převýšenou o 12 – 15 cm, v místě vjezdů a ukončení chodníku bude obruba snížena na 2 cm. Chodník bude z betonové dlažby přírodní barvy, sjezdy z betonové dlažby barvy antracit, varovné pásy budou z reliéfní dlažby červené barvy. Chodník bude mít příčný sklon 2 %. Po pravé straně po směru staničení bude provedeno zadláždění o šířce 0,35 m. Komunikace bude v šířce 5,0 – 5,5 m, bude mít jednostranný příčný sklon 4,0 – 5,5 % a bude n konci napojena na stávající komunikaci. Komunikace bude z asfaltového betonu. Součástí stavby je i VO.

Policie České republiky, Krajské ředitelství Pardubického kraje, Územní odbor Chrudim, Dopravní inspektorát, jako orgán státní správy ve věcech bezpečnosti a plynulosti provozu na pozemních komunikacích ve smyslu ust. § 2 zákona č. 273/2008 Sb., o Policii České republiky; ve smyslu ust. § 1 zákona č. 12/1997 Sb., o bezpečnosti a plynulosti silničního provozu, ve znění pozdějších předpisů, s odkazem na ustanovení § 124 odst. 9 písm. e) zákona č. 361/2000 Sb., o provozu na pozemních komunikacích a o změnách některých zákonů, v platném znění a ve věci pozemních komunikací ve smyslu ust. § 16 odst. 2 zákona č. 13/1997 Sb., o pozemních komunikacích, ve znění pozdějších předpisů vydává k projektové dokumentaci následující stanovisko:

Všehrdovo náměstí 46
537 20 Chrudim

Tel.: +420 974 572 250
Fax: +420 974 572 258
E-mail: cr.di@pcr.cz

- k předloženému projektu máme následující připomínky:
- stavbou nesmí být narušeny rozhledové trojúhelníky pro stávající křižovatky (zajistit rozhled dle ČSN 73 6102) a pro stávající sjezdy (zajistit rozhledy dle ČSN 73 6110),
- dojde-li stavbou i případě k úpravám pozemní komunikace III/358 1 (ul. Václavská) či MK spojených s rekonstrukcí části MK K Presům a výstavbou chodníků upozorňujeme, že komunikace musí i po úpravě odpovídat ČSN 73 6110 a ČSN 73 6101,
- chodníky musí odpovídat ČSN 73 6110 a vyhl. MMR č. 398/2009 Sb., jelikož je zdvolena odlišná barva povrchu chodníku (šedá) a vjezdů k nemovitostem (antracit) a varovné pásy reliéfní (červená) doporučujeme provést chodník a vjezdy k nemovitostem v jednom barevném provedení (nejlépe šedém) a varovné pásy v barvě červené reliéfní – **trojbarevnou skladbu** (chodník, vjezd, varovný pás) **nedoporučujeme. Varovné pásy musí být dostatečně kontrastní od okolního povrchu** (v tomto případě jsme toho názoru, že požadovaný kontrast nebude dostatečný). Na chodníku bude **vytvořena přirozená vodící linie** dle čl. 1.2.1.1. vyhl. MMR č. 398/2009 Sb. např. osazením obrubníku trávníku s výškovým přesahem 60 mm.
- co se týče navrženého **zadláždění o šířce 0,35 m** vedeného kolem oplocení RD čp. 1074, je **vhodnost toto řešení na zážení**, jelikož tato plocha plynule navazuje na stávající chodník umístěný v ul. K Presům (MK vedená kolem čp. 1074 – 1067) – tzn. daná plocha bude „působit jako chodník“, ale nebude mít požadované parametry chodníku dle vyhl.č. 398/2009 Sb.
- v místech vjezdů doporučujeme provést snížení silniční obruby na + 5 cm, (dle ČSN 73 6110 je přejezdná výška obruby do 7 cm). Místa sjezdů požadujeme v rámci chodníku upravit tak, aby nedocházelo k zvlnění chodníku v těchto místech a vytváření ramp,
- snížená obruba doplněná o varovné pásy bude užita pouze pro místa stávajících sjezdů (nebude tato úprava provedena např. v místech vstupních branek k objektům). Dále **upozorňujeme, že stavbou smí být dotčeny pouze stávající připojení sousedních nemovitostí (stávající sjezdy).**
- v případě dojde-li k úpravě stávající křižovatky/křižovatek je nutné postupovat dle § 10 odst. 4 písm. a) zákona č. 13/1997 Sb., a křižovatky musí i po úpravě odpovídat ČSN 73 6102,
- v případě rekonstrukce či nového umístění VO upozorňujeme, že osvětlení musí splňovat podmínky mimo jiné dle ČSN CEN TR/13201-1, ČSN 36 0400, ČSN EN 13201-2 atd. a musí být umístěno tak, aby byl dodržen bezpečnostní odstup k pevné překážce od jízdního pruhu - 0,5 m a bezpečnostního odstupu k pevné překážce od pruhu pro chodce - 0,25 m dle ČSN 73 6110 a dále zajištění podmínek pro rozhled dle ČSN 73 6102 a ČSN 73 6110. Pro případné umístování pevných překážek sloupů VO, případně dopravního značení, pilířků atd. upozorňujeme, že do volné šířky pásu pro chodce o šíři 1,5 m a menší nesmí zasahovat žádné překážky, ani ojedinělé o šířce větší než 0,15 m. V odůvodněných případech ve stísněných podmínkách může ojedinělá překážka bodově zúžit průchozí prostor až na 0,9 m, viz. čl. 10.1.2.2 ČSN 73 6110 (dle vyhl. MMR č. 398/2009 Sb. – technické vybavení komunikace lze v odůvodněných případech umístit tak, že bude průchozí prostor místně zúžen až na 900 mm).
- požadujeme, aby pro daný projekt – stavbu byly dodrženy příslušné normy, technické podmínky a další související předpisy (vyhl. MMR č. 398/2009 Sb., ČSN 73 6110, ČSN 73 6102 aj),

- prováděním stavby nedojde k ohrožení provozu na pozemních komunikacích. K jeho případnému omezení může dojít jen v nezbytné míře a na dobu nezbytně nutnou. V případě, pokud si to vyžádá situace, budou práce prováděny pod ochrannou přenosného dopravního značení,
- před zahájením prací, bude nutné na zdejší součást Policie ČR **předložit návrh dopravně inženýrských opatření k zajištění bezpečnosti a plynulosti silničního provozu a požádat o vydání „Stanovisko k umístění přechodné úpravy provozu na pozemních komunikacích“** dle § 77 zákona č. 361/2000 Sb. o provozu na pozemních komunikacích a případně také samostatně požádat o vydání **„Souhlasu se zvláštním užíváním komunikace“** dle § 25 zákona č. 13/1997 Sb. o pozemních komunikacích, nebo případně také o vydání **„Vyjádření k uzavírce PK a vedení objízdné trasy“** dle § 24 odst. 2 písm. d) zákona č. 13/1997 Sb., o pozemních komunikacích,
- toto stanovisko je vyhotoveno k předložené PD, která je nedílnou součástí žádosti,
- jiné připomínky z hlediska námi chráněných zájmů nemáme.

Platnost tohoto vyjádření je jeden rok od data vydání.

Vyřizuje: por. Ing. Bc. Natalie Juráňová

komisař

tel. 974572257

npor. Mgr. Pavel Dostálek

vedoucí dopravního inspektorátu

v z. npor. Ing. David Veselý

zástupce vedoucího dopravního inspektorátu

Ověřovací doložka

Převod dokumentu z analogové do digitální podoby podle § 69a z. č. 499/2004 Sb.

Subjekt, který převod dokumentu provedl:

POLICIE ČESKÉ REPUBLIKY
Krajské ředitelství policie Pardubického kraje
Územní odbor Chrudim, Dopravní inspektorát
Hradební 47
Chrudim

Datum vyhotovení:

4.5.2018 11:41:31

Jméno a příjmení osoby, která převod dokumentu provedla:

por. Ing. Bc. Natálie Juráňová

Zajišťovací prvek:

bez

Počet listů převáděného dokumentu:

2



TECHNICKÉ SLUŽBY CHRUDIM 2000 spol. s r.o.

Sečská 809, 537 01 Chrudim

DI PROJEKT s.r.o.
Chelčického 686, Rosice
533 51 Pardubice

Váš dopis značí ze dne

Naše značka

Vyřizuje telefon

Chrudim

Tomašek 603560047

16.4.2018

Věc: Vyjádření o existenci sítí

Akce: „Rekonstrukce komunikace ulice K Presum – Letapa, Chrudim“

K projektové dokumentaci nemáme připomínky.

Toto vyjádření Technických služeb Chrudim 2000, spol. s r. o., je pouze stanovením technických podmínek provozovatele (správce) veřejného osvětlení (dále jen VO), avšak nenahrazuje souhlas města Chrudim jako vlastníka VO s převzetím nově budovaného VO do vlastnictví města Chrudim a jeho napojením na stávající VO.

Toto vyjádření má platnost pouze 1 rok od data jeho vystavení.



Ing. Kofář Zdeněk

ředitel společnosti

Telefon
Asistentka ředitele 469 638 817
Doprava a číštění 469 637 82
Svoz TDO 469 638 813
Správa hřbitovu 469 638 878
Sběrný dvůr 469 630 007
Veřejné osvětlení 515 538 453

Bankovní spojení
KB Chrudim
č.ú. 22021531 0100

IČO 25292081
DIČ CZ25292081

E-mail ts@tschrudim.cz

TECHNICKÉ SLUŽBY Chrudim 2000 spol. s r.o. byla zapsána do Obchodního rejstříku vedením Krajským soudem v Hradci Králové dne 7.8.1998 oddíl C, vložka 13519.

Číslo jednací: 177/TD/18
Vyřizuje: Blanka Vlčková
Tel.: 469669934
Mobil: 603899804
E-mail: blanka.vlckova@vschrudim.cz
Datum: 18. 4.2018

DI PROJEKT s.r.o.
Chelčického 686
Rosice
533 51 Pardubice

Věc: Chrudim ul. K Presům – rekonstrukce komunikace – vyjádření k projektové dokumentaci pro stavební řízení

V příloze jsou orientačně zakresleny vodohospodářské sítě pro veřejnou potřebu, které v zájmovém území provozuje VS Chrudim, a.s. V situaci nejsou zakresleny všechny vodovodní a kanalizační přípojky, jejich polohu si můžete ověřit dotazem u jejich vlastníků.

S realizací souhlasíme při respektování následujících požadavků:

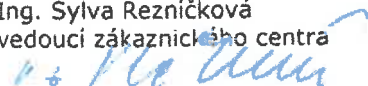
- Při změně nivelety terénu nad vodohospodářskými sítěmi budou jejich povrchové prvky umístěny do nové nivelety terénu. V případě změny stávajícího krytí vodovodu, bude nutné toto předem projednat a odsouhlasit s pracovníkem VS Chrudim, a.s.
- Před rekonstrukcí komunikace a po ní bude provedena kamerová prohlídka kanalizace na náklady stavby a případné poruchy budou na náklady stavby opraveny.
- Prováděcí organizace uvědomí zástupce provozu VS Chrudim, a.s. – pan Prokeš 603899830 o zahájení prací, a to nejméně 15 dnů předem.
- Před zahájením zemních prací požádá prováděcí organizace pracovníka VS Chrudim, a.s. o vytýčení provozovaných sítí – pan Sýkora 603899831. (Umístění vytýčených zařízení požadujeme ověřit vždy ruční sondou, aby nedošlo k jeho poškození). Prováděcí organizace vyznačí polohu vytýčených sítí přímo na staveništi.
- Pro napojení uličních vpustí do veřejné kanalizace kontaktujte pracovníka VS Chrudim, a.s. – Ing. Tomáš Strouhal, tel.: 603 899 887, tomas.strouhal@vschrudim.cz. Pokud nebude před zahájením stavebních prací dohodnuto jinak (stavební firma vybraná investorem).
- V případě, že bude napojení do veřejné kanalizace realizovat stavební firma vybraná investorem, je nutné přizvat pracovníka provozu VS Chrudim, a.s. k realizaci první navrtávky.
- Po ukončení prací provede kontrolu napojení všech uličních vpustí pracovník VS Chrudim, a.s. – Ladislav Tichý, tel: 603 899 828, e-mail: ladislav.tichy@vschrudim.
- Pracovníky, kteří budou provádět zemní práce v blízkosti stávajících vodohospodářských sítí, zástupce prováděcí organizace upozorní, aby dbali maximální opatrnosti a ve vzdálenosti nejméně 1,0 m na každou stranu od osy potrubí nepoužívali nevhodné nářadí a těžkou mechanizaci (hloubicí a nákladní stroje, sbíječky apod.). Obnažené vodohospodářské sítě musí být řádně zabezpečeny proti poškození a před jejich záhozem bude zástupce provozu VS Chrudim, a.s. přizván ke kontrole, zda nedošlo k jejich viditelnému poškození.
- Upozorňujeme, že poklopy nelze umísťovat v místě zvýšené obruby na hranici jednotlivých navržených ploch, všechny musí být celou plochou umístěny v jedné ploše - v komunikaci, v chodníku atd.
- Každé poškození stávajících vodohospodářských sítí nahlásí prováděcí organizace neprodleně zástupci příslušného provozu nebo na dispečink VS Chrudim tel: 469 669 911.
- Technická přejímka funkčnosti povrchových prvků vodohospodářských sítí bude provedena před položením poslední vrstvy komunikace. Předání všech povrchových prvků vodohospodářských sítí v plně funkčním stavu bude na místě písemně potvrzeno oprávněným pracovníkem VS Chrudim, a.s. pan Prokeš 603899830. Toto potvrzení bude předloženo ke kolaudaci stavby.
- Při souběhu a křížení s vodovodem a kanalizací musí být dodržena minimální vzdálenost dle zákona č. 274/2001 Sb. v platném znění, případně dle požadavku provozovatele, a to:
 1. Mezi půdorysným okrajem potrubí a půdorysným okrajem ostatních sítí v souběhu 1,0 m a v křížení dle ČSN 736005.
 2. Mezi základy a svislými konstrukcemi staveb souvisejících s vodovodními a kanalizačními sítěmi (vodovodní armaturní šachty, čerpací a přečerpávací stanice včetně jejich oplocení) a půdorysným okrajem navrhovaných sítí 1,5 m.

3. Mezi stěnou kanalizačních šachet a půdorysným okrajem navrhovaných sítí 0,5 m.
 4. Mezi základy a svislými konstrukcemi ostatních staveb včetně oplocení, stožárů veřejného osvětlení a víceletými dřevinami (vyjma keřů) a půdorysným okrajem vodovodního a kanalizačního potrubí 1,5 m.
- V případě, že bude v průběhu realizace stavby zjištěno, že výše uvedené podmínky nelze dodržet, budou kritická místa souběhů projednána a odsouhlasena s VS Chrudim, a.s. Toto se netýká výjimek odsouhlasených již během přípravy PD.

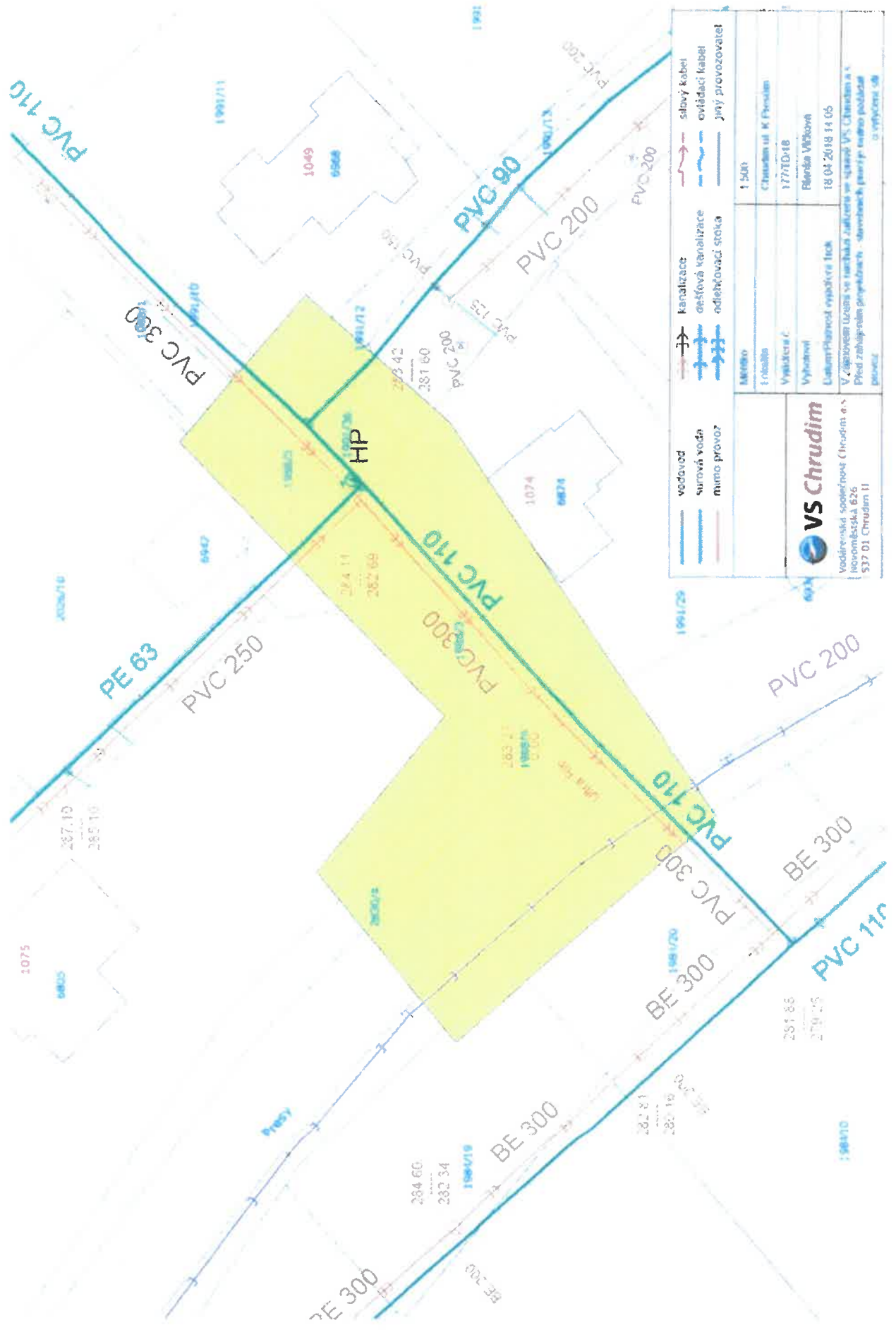
Toto vyjádření má platnost 2 roky ode dne vydání.

 **VS Chrudim**
Vodárenská společnost Chrudim, a.s.
Novoměstská 626, 537 28 Chrudim
zákaznické centrum
-45-

Ing. Sylva Řezníčková
vedoucí zákaznického centra



Přílohy: informativní zakres sítí
Provoz: Chrudim



Agentura logistiky
Regionální středisko vojenské dopravy Hradec Králové

Velké náměstí 33. Hradec Králové, PSČ 500 01, datová schránka hjyaavk

Čj. MO 102021/2018-5512HK

Hradec Králové 5. dubna 2018

Výtisk číslo: 1

Počet listů: 1

Přílohy: 1/1sl.

DI PROJEKT s.r.o.
Dvořákovo Nábřeží 1622
539 01 Hlinsko

Rekonstrukce komunikace ulice K Presům – I. etapa, Chrudim
K čj.

Ve smyslu zákona § 16 a § 175 zákona č. 183/2006 Sb. o územním plánování a stavebním řádu (stavební zákon) a zákon č. 222/1999 Sb., o zajišťování obrany České republiky v platných zněních a v souladu s resortními předpisy na základě Rozkazu ministra obrany č. 39/2011 Věstníku MO čl. 2. odst. 2, písm. d), zákon č. 13/1997 Sb. o pozemních komunikacích, Usnesení vlády ČR ze dne 8. března 2017 č. 180 o Plánu operační přípravy státního území ČR na léta 2017 až 2020, Zabezpečení výkonu působnosti MO ve věcech územního plánování a stavebního řádu, v platném znění vydávám

odborné souhlasné stanovisko

k realizaci akce tak, jak byla doložena v písemné a grafické dokumentaci.

Na základě Vaší žádosti k projektové dokumentaci pro stavební povolení Rekonstrukce komunikace ulice K Presům – I. etapa, Chrudim z hlediska zájmů orgánů vojenské dopravy nemám k uvedené akci žádné připomínky a s navrhovaným řešením souhlasím.

Dané stanovisko je vydáno na základě RMO č. 39/2011, Zákon o pozemních komunikacích č. 13/1997 sb., část 1-3, Vyhláška č. 104/1997 MDaS, kterou se provádí Zákon o pozemních komunikacích část 5, Česká technická norma ČSN 73 6101 Projektování silnic a dálnic, Česká technická norma ČSN 73 6201 Projektování mostních objektů, Česká technická norma ČSN EN 1991-2 (73 6203) Zatížení konstrukcí – zatížení mostů dopravou, Nařízení vlády ČR č. 139 z 19. 4. 2017 o plánování obrany státu, Usnesení vlády ČR č. 180 z 8. 3. 2017 o Plánu operační přípravy státního území ČR na léta 2017 – 2020, Plán operační přípravy ČR na léta 2017 – 2020 a Vojenský předpis ŽEN 2 – 16 Vojenské silnice a cesty a je nedílnou součástí souhrnného stanoviska MO zastoupené Sekcí nakládání s majetkem MO – Oddělení ochrany územních zájmů Pardubice.

Kontaktní osoba: Kateřina Obermajerová, tel. 973 251 519

major Ing. Pavel Vrba
načelník

VYJÁDŘENÍ K EXISTENCI INŽENÝRSKÝCH SÍTÍ

**VYJÁDŘENÍ O EXISTENCI SÍTĚ ELEKTRONICKÝCH KOMUNIKACÍ
A VŠEOBECNÉ PODMÍNKY OCHRANY SÍTĚ ELEKTRONICKÝCH KOMUNIKACÍ
SPOLEČNOSTI Česká telekomunikační infrastruktura a.s.**

vydané podle § 101 zákona č. 127/2005 Sb., o elektronických komunikacích a o změně některých souvisejících zákonů (zákon o elektronických komunikacích), ve znění pozdějších předpisů a § 161 zákona č. 183/2006 Sb., o územním plánování a stavebním řádu (stavební zákon) či dle dalších příslušných právních předpisů

Číslo jednací: 577173/18

Číslo žádosti: 0118 120 097

Důvod vydání Vyjádření: Předprojektová příprava, prodej-koupě nemovitosti

Platnost tohoto Vyjádření končí dne: 3. 4. 2020.

Žadatel	DI PROJEKT s.r.o.	
Stavebník	Město Chrudim, Resselovo náměstí 77, Chrudim, 53701	
Název akce	Rekonstrukce komunikace ulice K. Presum ? I. Etapa, Chrudim	
Zájmové území	Okres	Chrudim
	Obec	Chrudim
	Kat. území / č. parcely	Chrudim

Žadatel shora označenou žádostí určil a vyznačil zájmové území, jakož i stanovil důvod pro vydání Vyjádření o existenci sítě elektronických komunikací a Všeobecných podmínek ochrany sítě elektronických komunikací společnosti *Česká telekomunikační infrastruktura a.s.* (dále jen *Vyjádření*).

Na základě určení a vyznačení zájmového území žadatelem a na základě stanovení důvodu pro vydání *Vyjádření* vydává společnost Česká telekomunikační infrastruktura a.s. následující *Vyjádření*:

**Ve vyznačeném zájmovém území se nachází síť elektronických komunikací
společnosti Česká telekomunikační infrastruktura a.s. (dále jen SEK)
nebo její ochranné pásmo.**

Existence a poloha SEK je zakreslena v příloženém výřezu/výřezech z účelové mapy SEK společnosti *Česká telekomunikační infrastruktura a.s.* Ochranné pásmo SEK je v souladu s ustanovením § 102 zákona č. 127/2005 Sb., o elektronických komunikacích a o změně některých souvisejících zákonů stanoveno rozsahem 1 m po stranách krajního vedení SEK a není v příloženém výřezu/výřezech z účelové mapy SEK společnosti *Česká telekomunikační infrastruktura a.s.* vyznačeno (dále jen *Ochranné pásmo*).

(1) *Vyjádření* je platné pouze pro zájmové území určené a vyznačené žadatelem, jakož i pro důvod vydání *Vyjádření* stanovený žadatelem v žádosti.

Žadatel není oprávněn toto *Vyjádření*, jakož i přílohy jež jsou součástí tohoto *Vyjádření*, použít pro účely územního řízení, stavebního řízení, či pro jakékoliv jiné řízení před správním orgánem, kde by mohla být stanovena povinnost žadatele předložit vyjádření vlastníka technické infrastruktury ve smyslu ustanovení § 161 zákona č. 183/2006 Sb. o územním plánování a stavebním řádu.

Číslo jednací: 577173/18

Číslo žádosti: 0118 120 097

Vyjádření pozbývá platnosti uplynutím doby platnosti v tomto *Vyjádření* uvedeně, změnou rozsahu zájmového území či změnou důvodu vydání *Vyjádření* uvedeného v žádosti, nesplněním povinnosti stavebníka dle bodu (3) tohoto *Vyjádření*, a nebo pokud se žadatel či stavebník bezprostředně před zahájením realizace stavby ve vyznačeném zájmovém území prokazatelně neujistí u společnosti *Česká telekomunikační infrastruktura a.s.* o tom, zda toto *Vyjádření* v době bezprostředně předcházející zahájení realizace stavby ve vyznačeném zájmovém území stále odpovídá skutečnosti, to vše v závislosti na tom, která ze skutečností rozhodná pro pozbytí platnosti tohoto *Vyjádření* nastane nejdříve.

(2) Podmínky ochrany *SEK* jsou stanoveny v tomto *Vyjádření* a ve Všeobecných podmínkách ochrany *SEK* společnosti *Česká telekomunikační infrastruktura a.s.*, které jsou nedílnou součástí tohoto *Vyjádření*. Stavebník, nebo jím pověřená třetí osoba, je povinen řídit se těmito Všeobecnými podmínkami ochrany *SEK* společnosti *Česká telekomunikační infrastruktura a.s.*

(3) Stavebník, nebo jím pověřená třetí osoba, je povinen pouze pro případ, že

a) existence a poloha *SEK*, jež je zakreslena v příloženém výřezu/výřezech z účelové mapy *SEK* společnosti *Česká telekomunikační infrastruktura a.s.* a nebo

b) toto *Vyjádření*, včetně Všeobecných podmínek ochrany *SEK*

nepředstavuje dostatečnou informaci pro záměr, pro který podal shora označenou žádost nebo pro zpracování projektové dokumentace stavby, která koliduje se *SEK*, nebo zasahuje do Ochranného pásma *SEK*, vyzvat písemně společnost *Česká telekomunikační infrastruktura a.s.* k upřesnění podmínek ochrany *SEK*, a to prostřednictvím zaměstnance společnosti *Česká telekomunikační infrastruktura a.s.* pověřeného ochranou sítě - Roman Ďuriš, e-mail: roman.duris@cetin.cz (dále jen POS).

(4) Přeložení *SEK* zajistí její vlastník, společnost *Česká telekomunikační infrastruktura a.s.* Stavebník, který vyvolal překládku *SEK* je dle ustanovení § 104 odst. 17 zákona č. 127/2005 Sb., o elektronických komunikacích a o změně některých souvisejících zákonů povinen uhradit společnosti *Česká telekomunikační infrastruktura a.s.* veškeré náklady na nezbytné úpravy dotčeného úseku *SEK*, a to na úrovni stávajícího technického řešení.

(5) Pro účely přeložení *SEK* dle bodu (3) tohoto *Vyjádření* je stavebník povinen uzavřít se společností *Česká telekomunikační infrastruktura a.s.* Smlouvu o realizaci překládky *SEK*.

(6) Společnost *Česká telekomunikační infrastruktura a.s.* prohlašuje, že žadateli byly pro jím určené a vyznačené zájmové území poskytnuty veškeré, ke dni podání shora označené žádosti, dostupné informace o *SEK*.

(7) Žadateli převzetím tohoto *Vyjádření* vzniká povinnost poskytnuté informace a data užít pouze k účelu, pro který mu byla tato poskytnuta. Žadatel není oprávněn poskytnuté informace a data rozmnožovat, rozšiřovat, pronajímat, půjčovat či jinak užívat bez souhlasu společnosti *Česká telekomunikační infrastruktura a.s.* V případě porušení těchto povinností vznikne žadateli odpovědnost vyplývající z platných právních předpisů, zejména předpisů práva autorského.

V případě dotazů k *Vyjádření* lze kontaktovat společnost *Česká telekomunikační infrastruktura a.s.* na asistenční lince 238 461 111.

Přílohami *Vyjádření* jsou:

- Všeobecné podmínky ochrany *SEK* společnosti *Česká telekomunikační infrastruktura a.s.*
- Situační výkres (obsahuje zájmové území určené a vyznačené žadatelem a výřezy účelové mapy *SEK*)
- Informace k podmínkám napojení
- Informace k vytyčení *SEK*

Číslo jednací: 577173/18

Číslo žádosti: 0118 120 097

Vyjádření vydala společnost Česká telekomunikační infrastruktura a.s. dne: 3. 4. 2018.


Česká telekomunikační infrastruktura a.s.
Olšanská 2681/6
130 00 Praha 3
DIČ: CZ04084063


Všeobecné podmínky ochrany SEK společnosti Česká telekomunikační infrastruktura a.s.

I. Obecná ustanovení

1. Stavebník, nebo jím pověřená třetí osoba, je povinen při provádění jakýchkoliv činností, zejména stavebních nebo jiných prací, při odstraňování havárií a projektování staveb, řídit se platnými právními předpisy, technickými a odbornými normami (včetně doporučených), správnou praxí v oboru stavebnictví a technologickými postupy a učinit veškerá opatření nezbytná k tomu, aby nedošlo k poškození nebo ohrožení sítě elektronických komunikací ve vlastnictví společnosti Česká telekomunikační infrastruktura a.s. a je výslovně srozuměn s tím, že SEK jsou součástí veřejné komunikační sítě, jsou zajišťovány ve veřejném zájmu a jsou chráněny právními předpisy.
2. Při jakékoliv činnosti v blízkosti vedení SEK je stavebník, nebo jím pověřená třetí osoba, povinen respektovat ochranné pásmo SEK tak, aby nedošlo k poškození nebo zamezení přístupu k SEK. Při křížení nebo souběhu činností se SEK je povinen řídit se platnými právními předpisy, technickými a odbornými normami (včetně doporučených), správnou praxí v oboru stavebnictví a technologickými postupy. Při jakékoliv činnosti ve vzdálenosti menší než 1 m od krajního vedení vyznačené trasy podzemního vedení SEK (dále jen PVSEK) nesmí používat mechanizačních prostředků a nevhodného nářadí.
3. Pro případ porušení kterékoliv z povinností stavebníka, nebo jím pověřené třetí osoby, založené Všeobecnými podmínkami ochrany SEK společnosti Česká telekomunikační infrastruktura a.s. je stavebník, nebo jím pověřená třetí osoba, odpovědný za veškeré náklady a škody, které společnosti Česká telekomunikační infrastruktura a.s. vzniknou porušením jeho povinností.
4. V případě, že budou zemní práce zahájeny po uplynutí doby platnosti tohoto Vyjádření, nelze toto Vyjádření použít jako podklad pro vytyčení a je třeba požádat o vydání nového Vyjádření.
5. Bude-li žadatel na společnosti Česká telekomunikační infrastruktura a.s. požadovat, aby se jako účastník správního řízení, pro jehož účely bylo toto Vyjádření vydáno, vzdala práva na odvolání proti rozhodnutí vydanému ve správním řízení, pro jehož účely bylo toto Vyjádření vydáno, je povinen kontaktovat POS.

II. Součinnost stavebníka při činnostech v blízkosti SEK

1. Započetí činnosti je stavebník, nebo jím pověřená třetí osoba, povinen oznámit POS. Oznámení bude obsahovat číslo Vyjádření, k němuž se vztahují tyto podmínky.
2. Před započetím zemních prací či jakékoliv jiné činnosti je stavebník, nebo jím pověřená třetí osoba, povinen zajistit vyznačení tras PVSEK na terénu dle polohopisné dokumentace. S vyznačenou trasou PVSEK prokazatelně seznámí všechny osoby, které budou a nebo by mohly činnosti provádět.
3. Stavebník, nebo jím pověřená třetí osoba, je povinen upozornit jakoukoliv třetí osobu, jež bude provádět zemní práce, aby zjistila nebo ověřila stranovou a hloubkovou polohu PVSEK příčnými sondami, a je srozuměn s tím, že možná odchylka uložení středu trasy PVSEK, stranová i hloubková, činí +/- 30 cm mezi skutečným uložení PVSEK a polohovými údaji ve výkresové dokumentaci.
4. Při provádění zemních prací v blízkosti PVSEK je stavebník, nebo jím pověřená třetí osoba, povinen postupovat tak, aby nedošlo ke změně hloubky uložení nebo prostorového uspořádání PVSEK. Odkryté PVSEK je stavebník, nebo jím pověřená třetí osoba, povinen zabezpečit proti prověšení, poškození a odcizení.
5. Při zjištění jakéhokoli rozporu mezi údaji v projektové dokumentaci a skutečností je stavebník, nebo jím pověřená třetí osoba, povinen bez zbytečného odkladu přerušit práce a zjištění rozporu oznámit POS. V přerušovaných pracích lze pokračovat teprve poté, co od POS prokazatelně obdržel souhlas k pokračování v pracích.
6. V místech, kde PVSEK vystupuje ze země do budovy, rozváděče, na sloup apod. je stavebník, nebo jím pověřená třetí osoba, povinen vykonávat zemní práce se zvýšenou mírou opatrnosti s ohledem na ubývající krytí nad PVSEK. Výkopové práce v blízkosti sloupů nadzemního vedení SEK (dále jen NVSEK) je povinen provádět v takové vzdálenosti, aby nedošlo k narušení jejich stability, to vše za dodržení platných právních předpisů, technických a odborných norem, správné praxi v oboru stavebnictví a technologických postupů.

7. Při provádění zemních prací, u kterých nastane odkrytí *PVSEK*, stavebník, nebo jím pověřená třetí osoba před zakrytím *PVSEK* vyzve *POS* ke kontrole. Zához je stavebník oprávněn provést až poté, kdy prokazatelně obdržel souhlas *POS*.

8. Stavebník, nebo jím pověřená třetí osoba, není oprávněn manipulovat s kryty kabelových komor a vstupovat do kabelových komor bez souhlasu společnosti *Česká telekomunikační infrastruktura a.s.*

9. Stavebník, nebo jím pověřená třetí osoba, není oprávněn trasu *PVSEK* mimo vozovku přejíždět vozidly nebo stavební mechanizací, a to až do doby, než *PVSEK* řádně zabezpečí proti mechanickému poškození. Stavebník, nebo jím pověřená třetí osoba, je povinen projednat s *POS* způsob mechanické ochrany trasy *PVSEK*. Při přepravě vysokého nákladu nebo mechanizace pod trasou *NVSEK* je stavebník, nebo jím pověřená třetí osoba, povinen respektovat výšku *NVSEK* nad zemí.

10. Stavebník, nebo jím pověřená třetí osoba, není oprávněn na trase *PVSEK* (včetně ochranného pásma) jakkoliv měnit niveletu terénu, vysazovat trvalé porosty ani měnit rozsah a konstrukci zpevněných ploch (např. komunikací, parkovišť, vjezdů aj.).

11. Stavebník, nebo jím pověřená třetí osoba, je povinen manipulační a skladové plochy zřizovat v takové vzdálenosti od *NVSEK*, aby činnosti na/v manipulačních a skladových plochách nemohly být vykonávány ve vzdálenost menší než 1m od *NVSEK*.

12. Stavebník, nebo jím pověřená třetí osoba, není oprávněn užívat, přemísťovat a odstraňovat technologické, ochranné a pomocné prvky *SEK*.

13. Stavebník, nebo jím pověřená třetí osoba, není oprávněn bez předchozího projednání jakkoliv manipulovat s případně odkrytými prvky *SEK*, zejména s ochrannou skříní optických spojek, optickými spojkami, technologickými rezervami či jakýmkoliv jiným zařízením *SEK*.

14. Stavebník, nebo jím pověřená třetí osoba, je povinen každé poškození či krádež *SEK* neprodleně od okamžiku zjištění takové skutečnosti, oznámit *POS* na telefonní číslo: 602 482 995 nebo v mimopracovní době na telefonní číslo 238 462 690.

III. Práce v objektech a odstraňování objektů

1. Stavebník, nebo jím pověřená třetí osoba, je povinen před zahájením jakýchkoliv prací v budovách a jiných objektech, kterými by mohl ohrozit stávající *SEK*, prokazatelně kontaktovat *POS* a zajistit u společnosti *Česká telekomunikační infrastruktura a.s.* bezpečné odpojení *SEK*.

2. Při provádění činností v budovách a jiných objektech je stavebník, nebo jím pověřená třetí osoba, povinen v souladu s právními předpisy, technickými a odbornými normami (včetně doporučených), správnou praxí v oboru stavebnictví a technologickými postupy provést mimo jiné průzkum vnějších i vnitřních vedení *SEK* na omítce i pod ní.

IV. Součinnost stavebníka při přípravě stavby

1. Pokud činností stavebníka, nebo jím pověřené třetí osoby, k níž je třeba povolení správního orgánu dle zvláštního právního předpisu, dojde k ohrožení či omezení *SEK*, je stavebník, nebo jím pověřená třetí osoba, povinen kontaktovat *POS* a předložit zakreslení *SEK* do příslušné dokumentace stavby (projektové, realizační, koordinační atp.).

2. V případě, že pro činnosti stavebníka, nebo jím pověřené třetí osoby, není třeba povolení správního orgánu dle zvláštního právního předpisu, je stavebník, nebo jím pověřená třetí osoba, povinen předložit zakreslení trasy *SEK* i s příslušnými kótami do zjednodušené dokumentace (katastrální mapa, plánec), ze které bude zcela patrná míra dotčení *SEK*.

3. Při projektování stavby, rekonstrukce či přeložky vedení a zařízení silových elektrických sítí, elektrických trakcí vlaků a tramvají, nejpozději však před zahájením správního řízení ve věci povolení stavby, rekonstrukce či přeložky vedení a zařízení silových elektrických sítí, elektrických trakcí vlaků a tramvají, je stavebník, nebo jím pověřená třetí osoba, povinen provést výpočet rušivých vlivů, zpracovat ochranná opatření a předat je POS.

4. Při projektování stavby, při rekonstrukci, která se nachází v ochranném pásmu radiových tras společnosti *Česká telekomunikační infrastruktura a.s.* a překračuje výšku 15 m nad zemským povrchem, a to včetně dočasných objektů zařízení staveniště (jeřáby, konstrukce, atd.), nejpozději však před zahájením správního řízení ve věci povolení takové stavby, je stavebník nebo jím pověřená třetí osoba, povinen kontaktovat POS. Ochranné pásmo radiových tras v šíři 50m je zakresleno do situačního výkresu. Je tvořeno dvěma podélnými pruhy o šíři 25 m po obou stranách radiového paprsku v celé jeho délce, resp. 25 m kruhem kolem vysílacího radiového zařízení.

5. Pokud se v zájmovém území stavby nachází podzemní silnoproudé vedení (NN) společnosti *Česká telekomunikační infrastruktura a.s.* je stavebník, nebo jím pověřená třetí osoba, před zahájením správního řízení ve věci povolení správního orgánu k činnosti stavebníka, nebo jím pověřené třetí osoby, nejpozději však před zahájením stavby, povinen kontaktovat POS.

6. Pokud by navrhované stavby (produktovody, energovody aj.) svými ochrannými pásmy zasahovaly do prostoru stávajících tras a zařízení *SEK*, či do jejich ochranných pásem, je stavebník, nebo jím pověřená třetí osoba, povinen realizovat taková opatření, aby mohla být prováděna údržba a opravy *SEK*, a to i za použití mechanizace, otevřeného plamene a podobných technologií.

V. Křížení a souběh se SEK

1. Stavebník, nebo jím pověřená třetí osoba, je povinen v místech křížení *PVSEK* se sítěmi technické infrastruktury, pozemními komunikacemi, parkovacími plochami, vjezdy atp. ukládat *PVSEK* v zákonných předpisy stanovené hloubce a chránit *PVSEK* chráničkami s přesahem minimálně 0.5 m na každou stranu od hrany křížení. Chráničku je povinen utěsnit a zamezit vnikání nečistot.

2. Stavebník nebo jím pověřená třetí osoba, je výslovně srozuměn s tím, že v případě, kdy hodlá umístit stavbu sjezdu či vjezdu, je povinen stavbu sjezdu či vjezdu umístit tak, aby metalické kabely *SEK* nebyly umístěny v hloubce menší než 0,6 m a optické nebyly umístěny v hloubce menší než 1 m.

3. Stavebník, nebo jím pověřená třetí osoba, je povinen základy (stavby, opěrné zdi, podezdívky apod.) umístit tak, aby dodržel minimální vodorovný odstup 1,5 m od krajního vedení, případně kontaktovat POS.

4. Stavebník, nebo jím pověřená třetí osoba, není oprávněn trasy *PVSEK* znepřístupnit (např. zabetonováním).

5. Stavebník, nebo jím pověřená třetí osoba, je při křížení a souběhu stavby nebo sítě technické infrastruktury s kabelovodem povinen zejména:

- pokud plánované stavby nebo trasy sítě technické infrastruktury budou umístěny v blízkosti kabelovodu ve vzdálenosti menší než 2 m nebo při křížení kabelovodu ve vzdálenosti menší než 0,5 m nad nebo kdekoliv pod kabelovodem, předložit POS zakreslení v příčných řezech,
- do příčného řezu zakreslit také profil kabelové komory v případě, kdy jsou sítě technické infrastruktury či stavby umístěny v blízkosti kabelové komory ve vzdálenosti menší než 2 m,
- neumísťovat nad trasou kabelovodu v podélném směru sítě technické infrastruktury,
- předložit POS vypracovaný odborný statický posudek včetně návrhu ochrany tělesa kabelovodu pod stavbou, ve vjezdu nebo pod zpevněnou plochou,
- nezakrývat vstupy do kabelových komor, a to ani dočasně,
- projednat s POS, nejpozději ve fázi projektové přípravy, jakékoliv výkopové práce, které by mohly být vedeny v úrovni či pod úrovní kabelovodu nebo kabelové komory a veškeré případy, kdy jsou trajektorie podvrtů a protlaků ve vzdálenosti menší než 1,5 m od kabelovodu.

Informace k podmínkám napojení

Společnost *Česká telekomunikační infrastruktura a.s.*, jako vlastník technické infrastruktury, Vám poskytuje dle ustanovení § 161 odst. 1 zákona č. 183/2006 Sb., o územním plánování a stavebním řádu (dále jen stavební zákon) současně s vydáním *Vyjádření* následující informace o podmínkách včasného napojení stavby (objektu) k *SEK* u níž je zájem o služby elektronických komunikací (internet, televize, hlas...).

Pro urychlení a usnadnění napojení Vašeho objektu k *SEK* a následnému zprovoznění požadovaných služeb společnosti *Česká telekomunikační infrastruktura a.s.*, kontaktujte, prosím, naše pracoviště Plánování a výstavba sítě, které bude koordinátorem napojení objektu k *SEK*. Podmínkou napojení objektu na *SEK* je splnění technických, ekonomických a správních podmínek napojení v dané lokalitě. Kontaktním pracovníkem pro řešení napojení Vašeho objektu k *SEK* je Pekař Tomáš, Masarykovo náměstí 2655 Pardubice, mail: tomas.pekar@cetin.cz.

Další užitečné informace:

- V rámci přípravy stavby podejte žádost o vydání územního rozhodnutí, a to včetně výstavby přípojky k *SEK*. V žádosti o vydání územního rozhodnutí je vhodné tuto trasu označit jako stavební objekt - „SO Rekonstrukce komunikace ulice K Presům ? I. Etapa, Chrudim trasa *SEK* společnosti *Česká telekomunikační infrastruktura a.s.*“. Trasu kabelu *SEK* a místo napojení na stávající síť společnosti *Česká telekomunikační infrastruktura a.s.* konzultujte s výše uvedeným kontaktním pracovníkem. Pokud jste již žádost o vydání územního rozhodnutí podali, případně územní rozhodnutí bylo již vydáno bez trasy *SEK*, požádejte o změnu územního rozhodnutí u nové trasy *SEK* nutné pro napojení požadovaných objektů (projednání žádosti o změnu územního rozhodnutí se provádí pouze v rozsahu této změny).
- Dovolujeme si Vás požádat, abyste informovali výše uvedeného kontaktního pracovníka naší společnosti o nabytí právní moci územního rozhodnutí vydaného na stavbu a přípojku vedení *SEK*. V případě potřeby s Vámi společnost *Česká telekomunikační infrastruktura a.s.*, uzavře smlouvu o postoupení práv a povinností vyplývajících z územního rozhodnutí pro výstavbu přípojky vedení *SEK*.
- Na základě našich zkušeností je výhodné v rámci výstavby objektu provést přípravu pro následné vybudování vnitřních komunikačních rozvodů (např. trubkováním ve zdivu) nebo vybudovat vlastní komunikační rozvody s možností napojení k *SEK*. Dodatečně budované vnitřní rozvody mohou narušit estetický vzhled vybudovaného objektu.
- Dovolujeme si Vás také upozornit na současné právní aspekty plynoucí ze stavebního zákona a vyhlášky č. 268/2009 Sb., o technických požadavcích na stavby. Stavba dle ustanovení § 34 odst. 4 této vyhlášky musí umožňovat vstup silnoproudých a komunikačních kabelů do budovy, umístění rozvodných skříní a provedení vnitřních silnoproudých a komunikačních rozvodů až ke koncovým bodům sítě. Vnitřní elektrické rozvody silnoproudé a komunikační musí splňovat požadavky na zabezpečení proti zneužití.
- Společnost *Česká telekomunikační infrastruktura a.s.* Vám nabízí předání typového projektu pro realizaci vnitřních rozvodů, koncového bodu sítě a řešení vstupu vedení *SEK* ke koncovému bodu sítě. V případě zájmu o uvedené typové řešení kontaktujte, prosím, výše uvedeného kontaktního pracovníka.
- Pokud uvažujete o odprodeji Vámi budované sítě společnosti *Česká telekomunikační infrastruktura a.s.* (vztahuje se k síti větších územních celků jako jsou průmyslové zóny, obytné soubory atp.), dovolujeme si Vás upozornit na nezbytnost uzavření smlouvy o smlouvě budoucí kupní ještě před zahájením realizace. Smlouva o smlouvě budoucí kupní bude upravovat především realizační, cenové a platební podmínky budované sítě a také problematiku věcných břemen k dotčeným nemovitostem. Na základě smlouvy o smlouvě budoucí kupní bude následně uzavřena vlastní kupní smlouva. Zpracování projektové dokumentace Vámi budované sítě konzultujte, prosím, s výše uvedeným kontaktním pracovníkem, který pro Vás zajistí nutnou konzultaci technických řešení s odbornými útvary společnosti *Česká telekomunikační infrastruktura a.s.*

Děkujeme za zájem o naše služby a za Vaši budoucí spolupráci při budování sítě a zprovoznění služeb elektronických komunikací ve Vašem objektu.

Informace k vytyčení SEK

V případě požadavku na vytyčení PVSEK společnosti Česká telekomunikační infrastruktura a.s. se, prosím, obraťte na společnosti uvedené níže.

Česká telekomunikační infrastruktura a.s. - středisko Čechy východ

se sídlem: Olšanská 2681/6, Praha 3, PSČ 13000
IČ: 04084063 DIČ: CZ04084063
kontakt: tel: 238462863 obslužná doba po-pa 7 - 15 hod

TEMO-TELEKOMUNIKACE, a.s. - výhradní dodavatel společnosti Česká telekomunikační infrastruktura a.s.

se sídlem: U Záběhlického zámku 233/15, 106 00 Praha 10
IČ: 25740253 DIČ: CZ25740253
kontakt: Michal Nun, mobil: 601 378 578, vytyceni@temo.cz

AZ GEONET - Pavel Kazda

se sídlem: Sedláčkova 1436/14, 500 02 Hradec Králové
IČ: 72885777 DIČ: CZ7308093045
kontakt: Pavel Kazda, mobil: 776020134, e-mail: azgeonet@seznam.cz

COM PLUS CZ, a.s.

se sídlem: Akademika Bednry 365, 500 03 Hradec Králové
IČ: 25772104 DIČ: CZ25772104
kontakt: Help Desk: tel.: 472702123, mobil: 724150190, e-mail: helpdesk@complus.cz
technik: Cyril Belej tel.: 724 483 810, e-mail: cyril.belej@complus.cz

CONTENT, s.r.o.

se sídlem: Karlov 1246, 594 01 Velké Meziříčí, pobočka: Okružní 28/18, 591 01 Žďár nad Sázavou
IČ: 63492164 DIČ: CZ63492164
kontakt: Martin Kalina, tel/fax: 566521721, mobil: 777702117, e-mail: kalina@content-vm.cz, vytycenisiti@seznam.cz

ELTER, s.r.o.

se sídlem: Straněnská 1149, 539 01 Hlinsko
IČ: 49814419 DIČ: CZ49814419
kontakt: tel.: 469312100, mobil: 731115925, e-mail: elter.hlinsko@xaz.cz
Havel Stanislav, mobil: 736778264, Chadima Zdeněk, mobil: 731115933

EMP Pardubice s.r.o.

se sídlem: Erno Košťála 957, 530 12 Pardubice
IČ: 64793150 DIČ: CZ 64793150
kontakt: Bohumil Hubálek, mobil: 602492449, e-mail: emp.pce@seznam.cz

EMIPO-energomontáže s.r.o

se sídlem: U Větrolamu 5 568 02 Svitavy
IČ: 620 65 530 DIČ: CZ 620 65 530
kontakt: Ing. Dvořák Jaroslav, mobil: 724785113, e-mail: dvorakemipo@seznam.cz
Abraham Josef, mobil: 602173802, e-mail: dvorakemipo@seznam.cz

Příloha k Vyjádření 577173/18

Číslo žádosti: 0118 120 097

EUROSPÓJ, v.o.s.

se sídlem: Průmyslová 387, 530 03 Pardubice

IČ: 47473991

DIČ: CZ 47473991

kontakt: Jan Matějka, tel.: 466616101, mobil: 608111234, e-mail: eurospoj@eurospoj.cz,
Petr Borovec, tel.: 466616101, mobil: 603150066, e-mail: eurospoj@eurospoj.cz

Chadima Zdeněk

se sídlem: Máchova 257, 539 73 Skuteč

IČ: 01222163

DIČ:

kontakt: Zdeněk Chadima, tel: 731115933, e-mail: z.chadima@tiscali.cz

Karel Horský

se sídlem: Poličská 877/36, 568 02 Svitavy - Předměstí

IČ: 01377841

DIČ:

kontakt: Karel Horský, mobil: 602 483 023, e-mail: k.horsky.sy@gmail.com

K+K ELTEC, s.r.o.

se sídlem: Smetanova 997, 517 41 Kostelec nad Orlicí

IČ: 25277308

DIČ: CZ25277308

kontakt: Radovan Krsek, mobil: 603486395, e-mail: krsek@eltec.cz

Libor Kos

se sídlem: Horní Čermná 5, 561 56 Horní Čermná

IČ: 40156770

DIČ:

kontakt: Libor Kos, mobil: 737906322, e-mail: libor.kos@email.cz

Michlovský stavební s.r.o.

se sídlem: Salaš 99, 76351 Zlín

IČ: 27714080

DIČ: CZ 27714080

kontakt: STŘEDSKO HRADEC KRÁLOVÉ:
Aleš Klímt, mobil: 602482988, e-mail: klímt@michlovsky.cz
Jiří Kladivo, mobil: 602 483 021, e-mail: kladivo@michlovsky.cz
Vítězslav Škrabal, mobil: 725 277 773, e-mail: skrabal@michlovsky.cz

Milan Pospíšil

se sídlem: Topolská 742, 537 05 Chrudim

IČ: 88375072

DIČ:

kontakt: Milan Pospíšil, mobil: 725246121, email: mpospisil1@centrum.cz

Milan Šulc

se sídlem: Jamné nad Orlicí 190, PSČ: 561 65

IČ: 73655678

DIČ:

kontakt: Ing. Milan Šulc, mobil: 602482975, e-mail: sulcmilan@seznam.cz

SECURITY PARTNER, s.r.o.

se sídlem: Na Plácku 1330, Kostelec nad Orlicí

IČ: 48152871

DIČ: CZ48152871

kontakt: Ing. Roland Sagner, mobil: 777778256, e-mail: sagner@xkomfort.cz

Příloha k *Vyjádření* 577173/18

Číslo žádosti: 0118 120 097

STARMON s.r.o.

se sídlem: Průmyslová 1880, 565 01 Choceň

IČ: 49285751

DIČ: CZ49285751

kontakt: Marek Bedrníček, mobil: 605003042, e-mail: bedrnicek@starmon.cz

STAVAK spol. s r.o.

se sídlem: Žižkova 832, 580 01 Havlíčkův Brod

IČ: 15058786

DIČ: CZ15058786

kontakt: Jan Dostál, tel.: 569429309, mobil: 602482982, e-mail: dostal@stavak.cz

SUPTel a.s.

se sídlem: Hřbitovní 1322/15, 312 16 Plzeň

IČ: 25229397

DIČ: CZ25229397

kontakt: Vlastimil Koudelka, mobil: 725277777, e-mail: koudelka@suptel.cz

Telsit s.r.o.

se sídlem: K. Dolíkám 125, 503 11 Hradec Králové 15

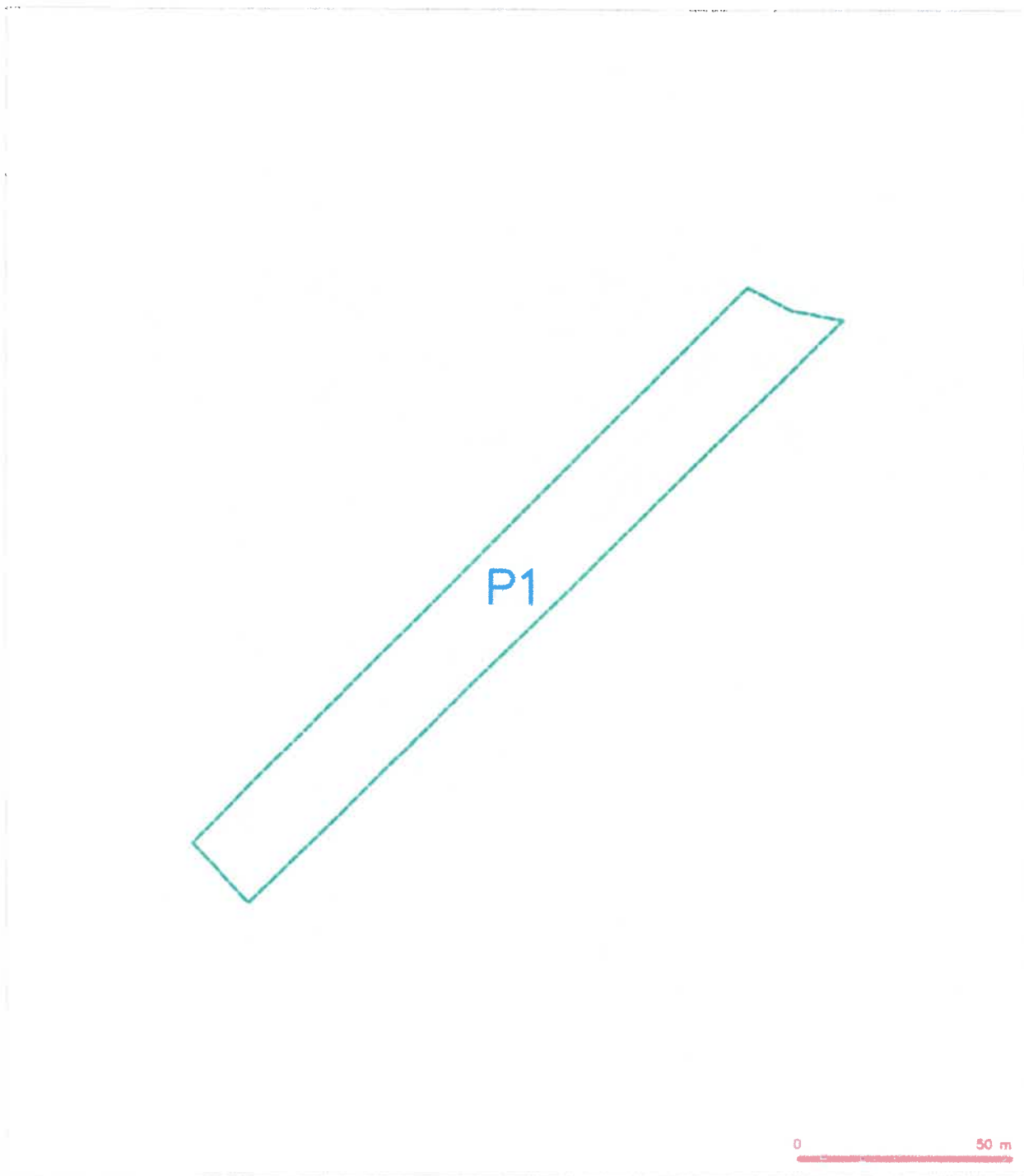
IČ: 62025384

DIČ: CZ62025384

kontakt: Petr Novák, mobil: 603592292, e-mail: novak@telsit.cz

Miroslav Kodrle, mobil: 603593934, e-mail: kodrle@telsit.cz

SITUAČNÍ VÝKRES - ZÁJMOVÉ ÚZEMÍ

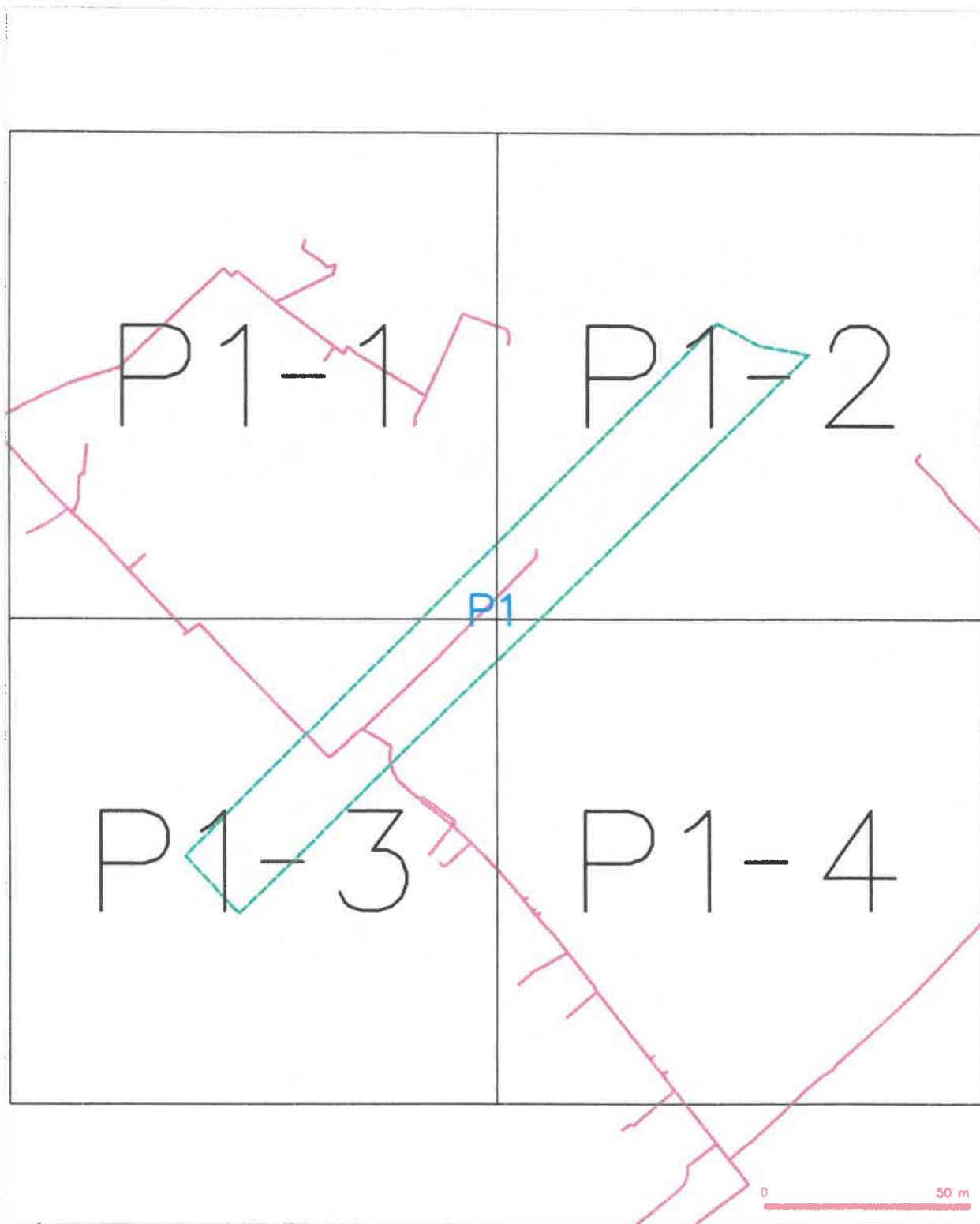


LEGENDA

	oblast zájmového území
--	------------------------

Handwritten signature
Česká telekomunikační infrastruktura a.s.
 Odbor 2061/6
 130 00 Praha 3
 IČO: 239409406
 96

SITUAČNÍ VÝKRES - POLYGON I

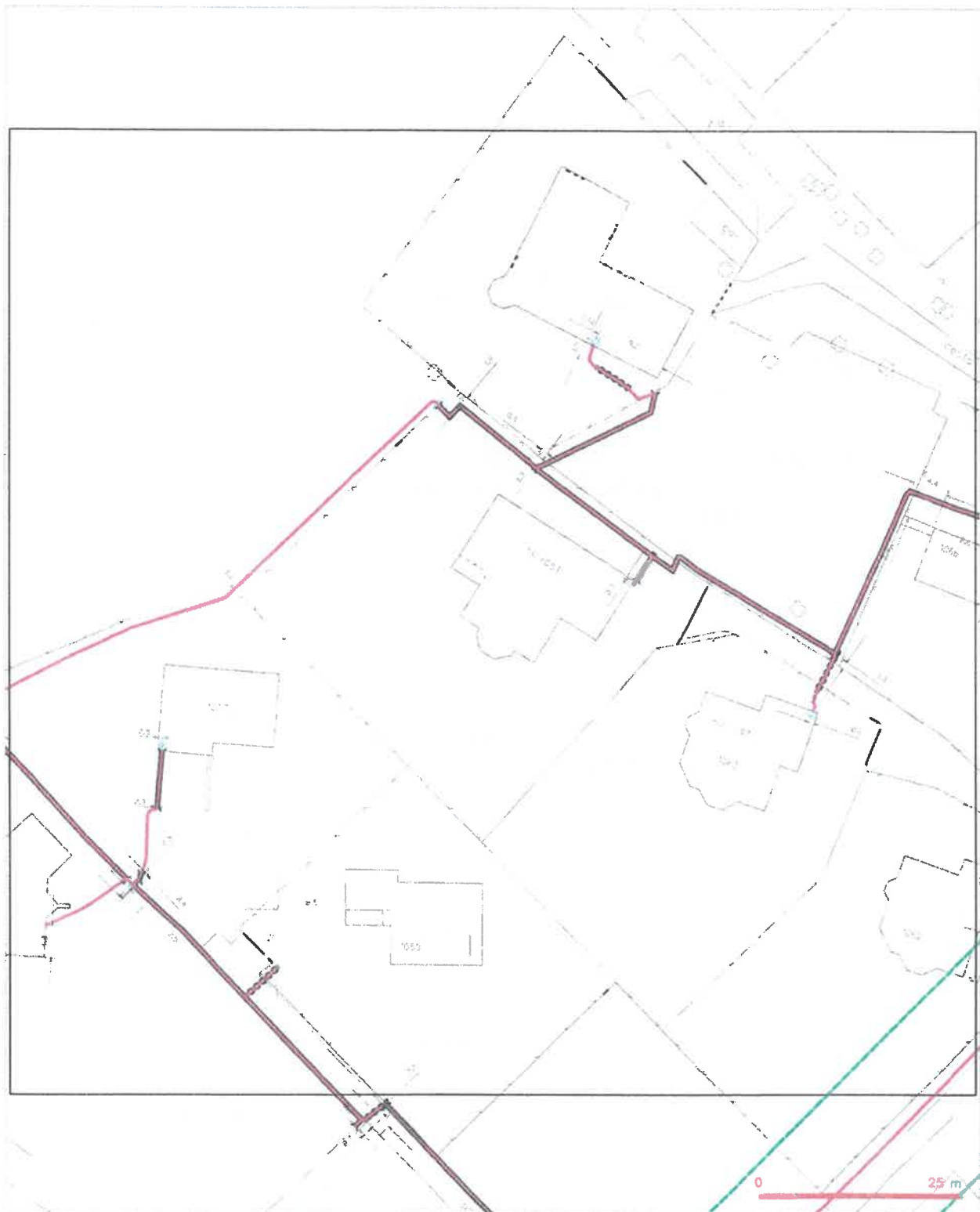

















0 50 m

LEGENDA

- | | | |
|--|--|--|
| <p>— hranice příslušného území v územní rovině</p> <p>— hranice území v územní rovině</p> <p>— hranice území v územní rovině</p> <p>— hranice území v územní rovině</p> <p>— hranice území v územní rovině</p> | <p>— hranice příslušného území v územní rovině</p> <p>— hranice území v územní rovině</p> <p>— hranice území v územní rovině</p> <p>— hranice území v územní rovině</p> <p>— hranice území v územní rovině</p> | <p>— hranice příslušného území v územní rovině</p> <p>— hranice území v územní rovině</p> <p>— hranice území v územní rovině</p> <p>— hranice území v územní rovině</p> <p>— hranice území v územní rovině</p> |
|--|--|--|

SITUAČNÍ VÝKRES - POLYGON 1, list kladu P1-1


$$x \in N_{\mathbb{R}}^{\vee} \cap A$$
[illegible]

 `my $obj = new $class;`
 `$obj->method($arg);`
 `$obj->method($arg);`
 `$obj->method($arg);`
 `$obj->method($arg);`
 `$obj->method($arg);`
 `$obj->method($arg);`
 `$obj->method($arg);`
 `$obj->method($arg);`
 `$obj->method($arg);`
 `$obj->method($arg);`
 `$obj->method($arg);`
 `$obj->method($arg);`
 `$obj->method($arg);`
 `$obj->method($arg);`

SITUAČNÍ VÝKRES - POLYGON 1, list kladu P1-2



SITUAČNÍ VÝKRES - POLYGON 1, list kladu P1-3



SITUAČNÍ VÝKRES - POLYGON 1, list kladu P1-4



ŽADATEL

DI Projekt s.r.o.

NAŠE ZNAČKA
0100900900VYŘÍZENO DNE
03.04.2018**Sdělení o existenci energetického zařízení v majetku společnosti ČEZ Distribuce, a. s., pro akci:
Rekonstrukce komunikace ulice K Presům - I. Etapa, Chrudim**

Vážený zákazníku,

dovolujeme si reagovat na Vaši žádost číslo 0100900900 ze dne 03.04.2018 o sdělení o existenci energetického zařízení v majetku společnosti ČEZ Distribuce, a. s., ve Vámi vymezeném zájmovém území.

V majetku ČEZ Distribuce, a. s., se na Vámi uvedeném zájmovém území nachází nebo ochranným pásmem zasahuje energetické zařízení typu:

	síť NN	síť VN	síť VVN
Podzemní síť	střet		
Nadzemní síť	střet		
Stanice			

Energetické zařízení je chráněno ochranným pásmem podle § 46 zákona č. 458/2000 Sb., o podmínkách podnikání a o výkonu státní správy v energetických odvětvích a o změně některých zákonů (energetický zákon), ve znění pozdějších předpisů. Přibližný průběh tras energetických zařízení zasíláme v příloze k tomuto dopisu. Dovolujeme si upozornit, že v trase kabelového vedení může být uloženo několik kabelů.

V případě, že uvažovaná akce nebo činnost zasáhne do ochranného pásma nadzemních vedení nebo trafostanic, popř. bude po vytyčení zjištěno, že zasahuje do ochranného pásma podzemních vedení, je nutné písemně požádat společnost ČEZ Distribuce, a. s., o souhlas s činností v ochranném pásmu (formulář je k dispozici na www.cezdistribuce.cz v části Formuláře / Činnosti v ochranných pásmech, kontaktní údaje pro podání Vaší žádosti naleznete v zápatí). Jestliže uvažovaná akce vyvolá potřebu dílčí změny trasy vedení nebo přemístění některých prvků energetického zařízení, je nutné včas společnost ČEZ Distribuce, a. s., požádat o přeložku zařízení podle § 47 energetického zákona. Dovolujeme si Vás rovněž upozornit, že v zájmovém území se může nacházet také energetické zařízení, které není v majetku společnosti ČEZ Distribuce, a. s.

V případě existence podzemních energetických zařízení je povinností stavebníka alespoň čtrnáct dní před započítím zemních prací požádat o tzv. vytyčení. Kontaktní údaje pro podání žádosti naleznete na www.cezdistribuce.cz v části Kontakty.

Pokud dojde k obnažení kabelového vedení nebo k poškození energetického zařízení, nahlašte nám prosím tuto skutečnost bezodkladně jako poruchu na bezplatnou linku 800 850 860.

Toto sdělení je platné do 03.10.2018 a je jedním z podkladů pro zpracování projektové dokumentace, pokud je taková dokumentace zpracovávána. Toto sdělení však nenahrazuje vyjádření provozovatele distribuční soustavy k projektové dokumentaci pro územní nebo stavební řízení, k připojení nového odběru, zdroje elektrické energie nebo k navýšení rezervovaného příkonu a výkonu a mimo havárií ani souhlas s činností v ochranném pásmu.

V souvislosti s výše uvedeným si Vás dovoluujeme upozornit, že uvedené sdělení včetně jeho příloh obsahuje skutečnosti tvořící obchodní tajemství společnosti ČEZ Distribuce, a. s. Poskytnuté informace jsou dále také důvěrnými informacemi a obchodně citlivými informacemi společnosti ČEZ Distribuce, a. s. Z výše uvedených důvodů si Vás proto společnost ČEZ Distribuce, a. s., dovoluujeme upozornit, že s poskytnutými informacemi je potřeba nakládat dle platných právních předpisů, v opačném případě se vystavujete postihu ve smyslu platné právní úpravy. V této souvislosti si Vás dále dovoluujeme upozornit, že požadované informace nesmí být předány, sděleny, využity, zpřístupněny, či jiným způsobem postoupeny na jakoukoli třetí osobu bez předchozího prokazatelného souhlasu společnosti ČEZ Distribuce, a. s. Informace o existenci sítí mohou být využity pouze pro účel, pro který byly vyžádány.

S pozdravem

ČEZ Distribuce, a. s.

Děčín, Děčín IV-Podmokly

Teplická 874/8

PSČ 405 02

IČ: 24729035

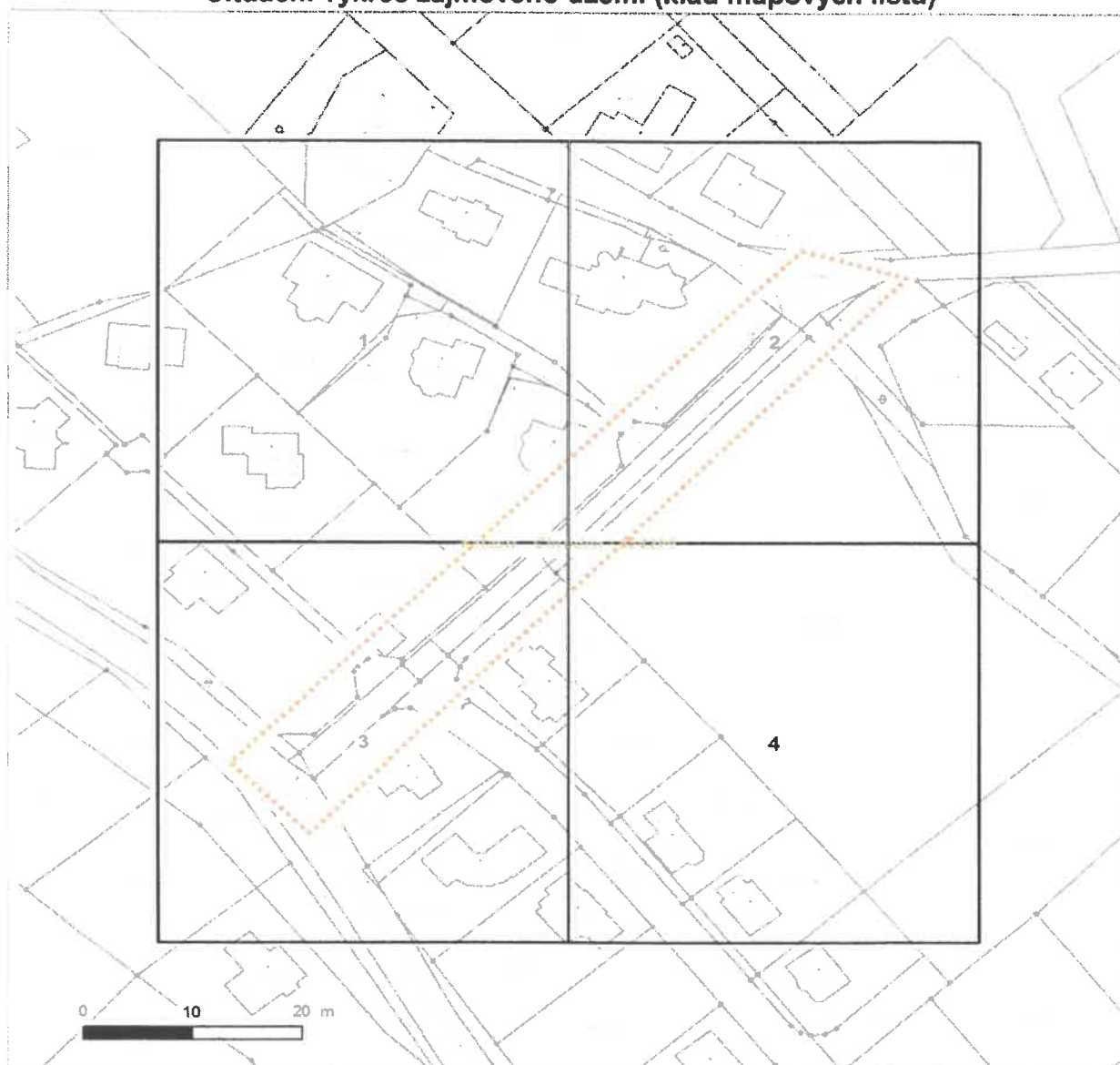
Přílohy

1. Situační výkres zájmového území
2. Podmínky pro provádění činností v ochranných pásmech energetických zařízení

Platí pouze se sdělením číslo 0100900900.

















Zakreslené polohy zařízení v příloze jsou pouze informativní.

Situační výkres zájmového území (klad mapových listů)



Není-li zobrazena katastrální mapa, zadejte žádost znovu. Katastrální mapa je generována prostřednictvím externí WMS služby, jejíž provoz nezajišťuje společnost ČEZ Distribuce, a. s.

LEGENDA

	Podzemní vedení NN do 1kV		Stanice do 52 kV - stožárová
	Nadzemní vedení NN do 1kV		Stanice do 52 kV - zděná
	Podzemní vedení VN do 35 kV		Transformovna (nad 52 kV)
	Nadzemní vedení VN do 35 kV		Probíhající investice ČEZ Distribuce
	Podzemní vedení VVN 110kV		Stanice ČEZ Distribuce ve výstavbě
	Nadzemní vedení VVN 110kV		Zařízení ČEZ Distribuce ve výstavbě
	NN přívod odběratele		Hranice katastrálního území
	Cizí energetické vedení		
	Zájmové území		

Platí pouze se sdělením číslo 0100900900.

Zakreslené polohy zařízení v příloze jsou pouze informativní.

Situační výkres - list 1

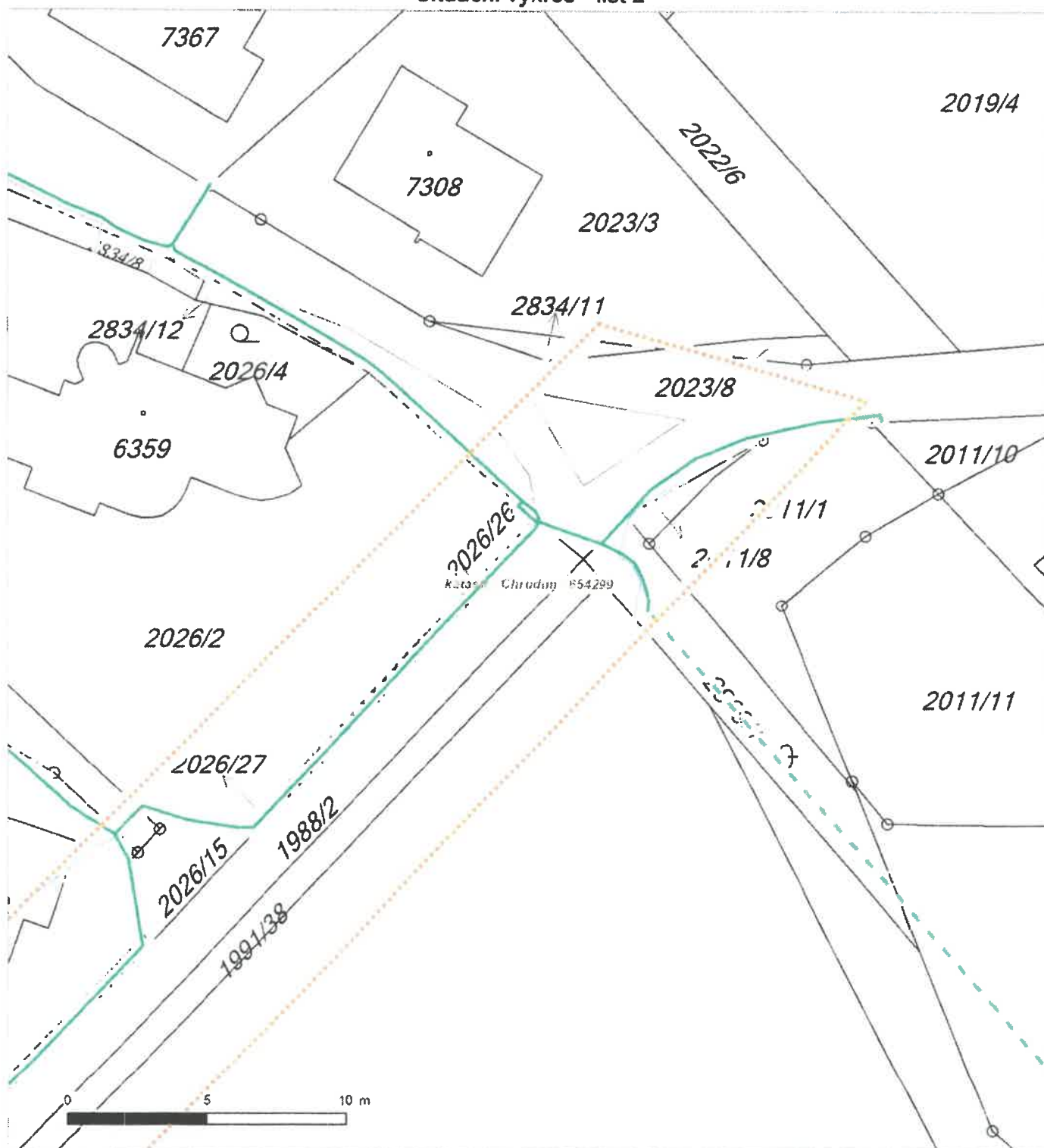


Není-li zobrazena katastrální mapa, zadejte žádost znovu. Katastrální mapa je generována prostřednictvím externí WMS služby, jejíž provoz nezajišťuje společnost ČEZ Distribuce, a. s.

Platí pouze se sdělením číslo 0100900900.

Zakreslené polohy zařízení v příloze jsou pouze informativní.

Situační výkres - list 2

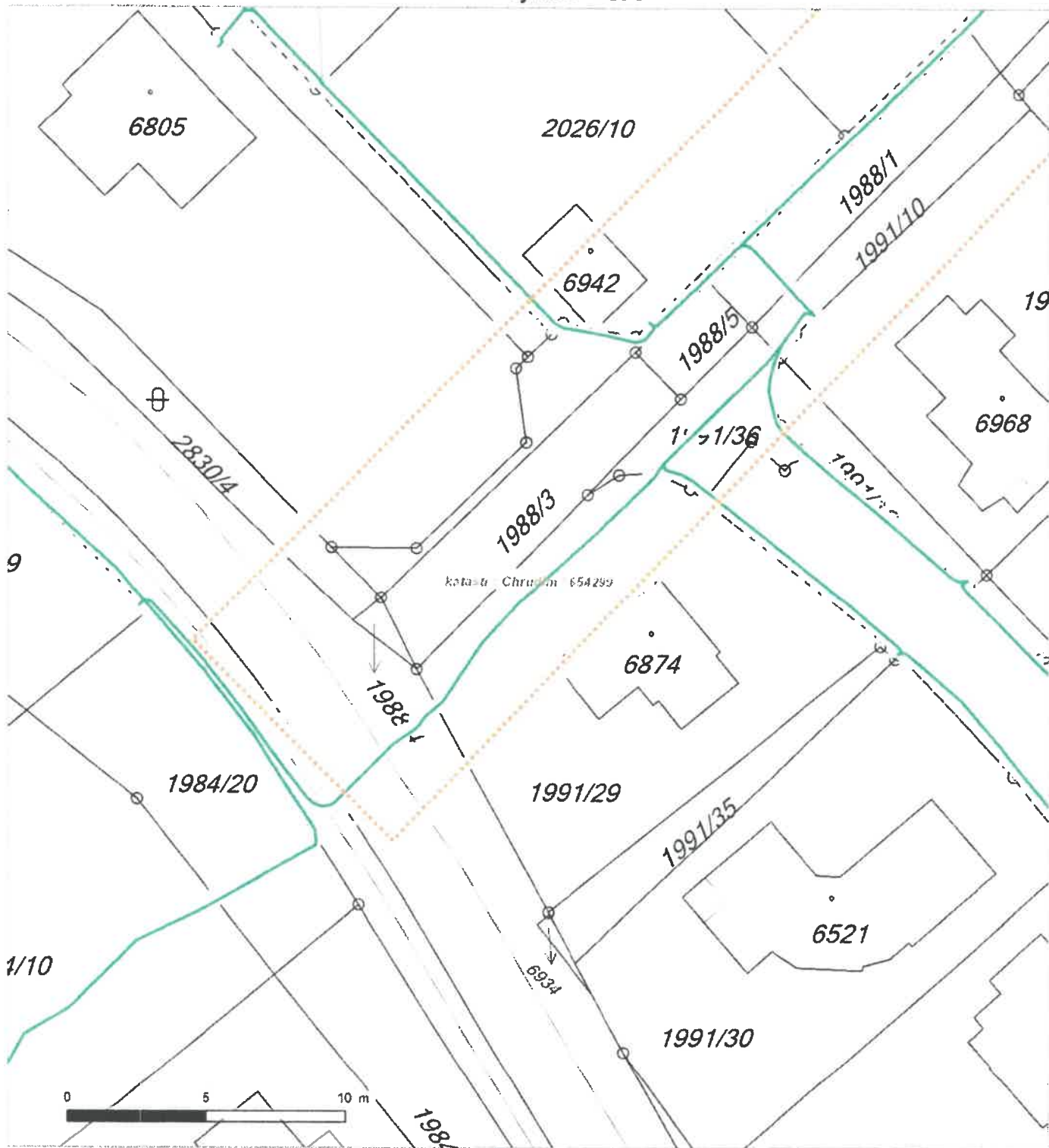


Není-li zobrazena katastrální mapa, zadejte žádost znovu. Katastrální mapa je generována prostřednictvím externí WMS služby, jejíž provoz nezajišťuje společnost ČEZ Distribuce, a. s.

Platí pouze se sdělením číslo 0100900900.

Zakreslené polohy zařízení v příloze jsou pouze informativní.

Situační výkres - list 3

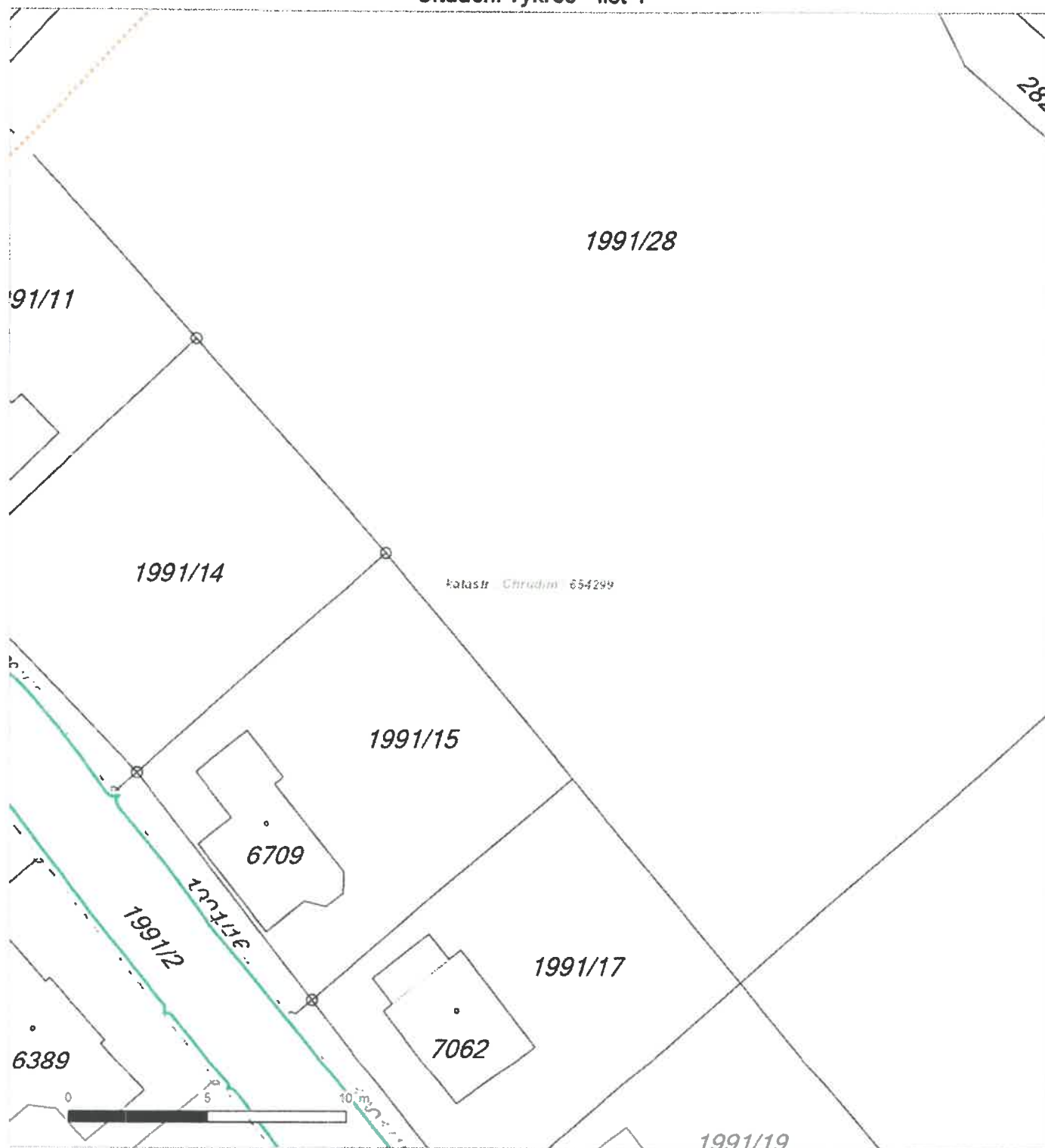


Není-li zobrazena katastrální mapa, zadejte žádost znovu. Katastrální mapa je generována prostřednictvím externí WMS služby, jejíž provoz nezajišťuje společnost ČEZ Distribuce, a. s.

Platí pouze se sdělením číslo 0100900900.

Zakreslené polohy zařízení v příloze jsou pouze informativní.

Situační výkres - list 4



Není-li zobrazena katastrální mapa, zadejte žádost znovu. Katastrální mapa je generována prostřednictvím externí WMS služby, jejíž provoz nezajišťuje společnost ČEZ Distribuce, a. s.

PODMÍNKY PRO PROVÁDĚNÍ ČINNOSTÍ V OCHRANNÝCH PÁSMECH PODZEMNÍCH VEDENÍ

Ochranné pásmo podzemních vedení elektrizační soustavy do 110 kV včetně a vedení řídící, měřicí a zabezpečovací techniky je stanoveno v § 46, odst. (5), Zák. č. 458/2000 Sb., tj. zákona o podmínkách podnikání a o výkonu státní správy v energetických odvětvích a o změně některých zákonů (energetický zákon), ve znění pozdějších předpisů (dále jen "energetický zákon"), a činí 1 metr po obou stranách krajního kabelu kabelové trasy, nad 110 kV činí 3 metry po obou stranách krajního kabelu.

V ochranném pásmu podzemního vedení je podle § 46 odst. (8) a (10) energetického zákona zakázáno:

- a) zřizovat bez souhlasu vlastníka těchto zařízení stavby či umisťovat konstrukce a jiná podobná zařízení, jakož i uskladňovat hořlavé a výbušné látky,
- b) provádět bez souhlasu vlastníka zemní práce,
- c) provádět činnosti, které by mohly ohrozit spolehlivost a bezpečnost provozu těchto zařízení nebo ohrozit život, zdraví či majetek osob,
- d) provádět činnosti, které by znemožňovaly nebo podstatně znesnadňovaly přístup k těmto zařízením,
- e) vysazovat trvalé porosty a přejíždět vedení těžkými mechanismy.

Pokud stavba nebo stavební činnost zasahuje do ochranného pásma podzemního vedení, je třeba požádat o písemný souhlas vlastníka nebo provozovatele tohoto zařízení na základě § 46, odst. (8) a (11) energetického zákona.

V ochranných pásmech podzemních vedení je třeba dále dodržovat následující podmínky:

1. Dodavatel prací musí před zahájením prací zajistit vytyčení podzemního zařízení a prokazatelně seznámit pracovníky, jichž se to týká, s jejich polohou a upozornit na odchylky od výkresové dokumentace.
2. Výkopové práce do vzdálenosti 1 metr od osy (krajního) kabelu musí být prováděny ručně. V případě provedení sond (ručně) může být tato vzdálenost snížena na 0,5 metru.
3. Zemní práce musí být prováděny v souladu s ČSN 73 6133 Návrh a provádění zemního tělesa pozemních komunikací a při zemních pracích musí být dodrženo Nařízení vlády č. 591/2006 Sb., bližších minimálních požadavků na bezpečnost a ochranu zdraví při práci na staveništích.
4. Místa křížení a souběhy ostatních zařízení se zařízeními energetiky musí být vyprojektovány a provedeny zejména dle ČSN 73 6005, ČSN EN 50 341-1,2, ČSN EN 50341-3-19, ČSN EN 50423-1, ČSN 33 2000-5-52 a PNE 33 3302.
5. Dodavatel prací musí oznámit příslušnému provozovateli distribuční soustavy zahájení prací minimálně 3 pracovní dny předem.
6. Při potřebě přejíždění trasy podzemních vedení vozidly nebo mechanismy je třeba po dohodě s provozovatelem provést dodatečnou ochranu proti mechanickému poškození.
7. Je zakázáno manipulovat s obnaženými kabely pod napětím. Odkryté kabely musí být za vypnutého stavu řádně vyvěšeny, chráněny proti poškození a označeny výstražnou tabulkou dle ČSN ISO 3864.
8. Před záhozem kabelové trasy musí být provozovatel kabelu vyzván ke kontrole uložení. Pokud toto organizace provádějící zemní práce neprovede, vyhrazuje si provozovatel distribuční soustavy právo nechat inkriminované místo znovu odkrýt.
9. Při záhozu musí být zemina pod kabely řádně udusána, kabely zapískovány a provedeno krytí proti mechanickému poškození.
10. Bez předchozího souhlasu je zakázáno snižovat nebo zvyšovat vrstvu zeminy nad kabelem.
11. Každé poškození zařízení provozovatele distribuční soustavy musí být okamžitě nahlášeno na Kontaktní bezplatnou linku ČEZ Distribuce 800 850 860, která je Vám k dispozici 24 hodin denně, 7 dní v týdnu.
12. Ukončení stavby musí být neprodleně ohlášeno příslušnému provoznímu útvaru.
13. **Po dokončení stavby provozovatel distribuční soustavy nesouhlasí s vyhlášením ochranného pásma nových rozvodů, které jsou budovány, protože se již jedná o práce v ochranném pásmu zařízení provozovatele distribuční soustavy. Případné opravy nebo rekonstrukce na svém zařízení nebude provozovatel distribuční soustavy provádět na výjimku z ochranného pásma nebo na základě souhlasu s činností v tomto pásmu.**

Případné nedodržení uvedených podmínek bude řešeno příslušným stavebním úřadem nebo nahlášeno Energetickému regulačnímu úřadu jako správní delikt ve smyslu příslušného ustanovení energetického zákona spočívající v porušení zákazu provádět činnosti v ochranných pásmech dle § 46 uvedeného zákona.

PODMÍNKY PRO PROVÁDĚNÍ ČINNOSTÍ V OCHRANNÝCH PÁSMECH NADZEMNÍCH VEDENÍ

Ochranné pásmo nadzemního vedení podle § 46, odst. (3), Zák. č. 458/2000 Sb., tj. zákona o podmínkách podnikání a o výkonu státní správy v energetických odvětvích a o změně některých zákonů (energetický zákon), ve znění pozdějších předpisů (dále jen "energetický zákon") je souvislý prostor vymezený svislými rovinami vedenými po obou stranách vedení ve vodorovné vzdálenosti měřené kolmo na vedení, které činí od krajního vodiče vedení na obě jeho strany:

- a) u napětí nad 1 kV a do 35 kV včetně
 - pro vodiče bez izolace 7 metrů (resp. 10 metrů u zařízení postaveného do 31. 12. 1994, vyjma lesních průseků, kde rozsah ochranného pásma i do uvedeného data činí 7 metrů),
 - pro vodiče s izolací základní 2 metry,
 - pro závěsná kabelová vedení 1 metr;
- b) u napětí nad 35 kV do 110 kV včetně
 - pro vodiče bez izolace 12 metrů (resp. 15 metrů u zařízení postaveného do 31. 12. 1994),
 - pro vodiče s izolací základní 5 metrů

Poznámka: Nadzemní vedení nízkého napětí (do 1 kV) není chráněno ochranným pásmem. Při činnostech prováděných v jeho blízkosti (práce v blízkosti) je nutné dodržet vzdálenosti dané ČSN EN 50110-1 ed. 2.

V ochranném pásmu nadzemního vedení je podle § 46 odst. (8) a (9) energetického zákona zakázáno:

1. zřizovat bez souhlasu vlastníka těchto zařízení stavby či umisťovat konstrukce a jiná podobná zařízení, jakož i uskladňovat hořlavé a výbušné látky,
 2. provádět bez souhlasu vlastníka zemní práce,
 3. provádět činnosti, které by mohly ohrozit spolehlivost a bezpečnost provozu těchto zařízení nebo ohrozit život, zdraví či majetek osob,
 4. provádět činnosti, které by znemožňovaly nebo podstatně znesnadňovaly přístup k těmto zařízením,
 5. vysazovat chmelnice a nechávat růst porosty nad výšku 3 metry.
- Pokud stavba nebo stavební činnost zasahuje do ochranného pásma nadzemního vedení, je třeba požádat o písemný souhlas vlastníka nebo provozovatele tohoto zařízení na základě § 46, odst. (8) a (11) energetického zákona.

V ochranných pásmech nadzemních vedení je třeba dále dodržovat následující podmínky:

1. Při pohybu nebo pracích v blízkosti elektrického vedení vysokého napětí se nesmí osoby, předměty, prostředky nemající povahu jeřábu přiblížit k živým částem - vodičům blíže než 2 metry (dle ČSN EN 50110-1).
2. Jeřáby a jim podobná zařízení musí být umístěny tak, aby v kterékoli poloze byly všechny jejich části mimo ochranné pásmo vedení, a musí být zamezeno vymrštění lana.
3. Je zakázáno stavět budovy nebo jiné objekty v ochranných pásmech nadzemních vedení vysokého napětí.
4. Je zakázáno, provádět veškeré pozemní práce, při kterých by byla narušena stabilita podpěrných bodů - sloupů nebo stožárů.
5. Je zakázáno upevňovat antény, reklamy, ukazatele apod. pod, přes nebo přímo na stožáry elektrického vedení.
6. Dodavatel prací musí prokazatelně seznámit své pracovníky, jichž se to týká s ČSN EN 50110-1.
7. Pokud není možné dodržet body č. 1 až 4, je možné požádat příslušný provozní útvar provozovatele distribuční soustavy o další řešení (zajištění odborného dohledu pracovníka s elektrotechnickou kvalifikací dle Vyhlášky č. 50/1978 Sb., vypnutí a zajištění zařízení, zaizolování živých částí apod.), pokud nejsou tyto podmínky již součástí jiného vyjádření ke konkrétní stavbě.
8. V případě požadavku na vypnutí zařízení po nezbytnou dobu provádění prací je nutné požádat minimálně 2 měsíce před požadovaným termínem. V případě vedení nízkého napětí je možné též požádat o zaizolování části vedení.

Případné nedodržení uvedených podmínek bude řešeno příslušným stavebním úřadem nebo nahlášeno Energetickému regulačnímu úřadu jako správní delikt ve smyslu příslušného ustanovení energetického zákona, spočívající v porušení zákazu provádět činnosti v ochranných pásmech dle § 46 uvedeného zákona.

PODMÍNKY PRO PROVÁDĚNÍ ČINNOSTÍ V OCHRANNÝCH PÁSMECH ELEKTRICKÝCH STANIC

Ochranné pásmo elektrické stanice je stanoveno v § 46, odst. (6), Zák. č. 458/2000 Sb., tj. zákona o podmínkách podnikání a o výkonu státní správy v energetických odvětvích a o změně některých zákonů (energetický zákon), ve znění pozdějších předpisů (dále jen "energetický zákon") a je vymezeno svislými rovinami vedenými ve vodorovné vzdálenosti:

- a) u venkovních el. stanic a dále stanic s napětím větším než 52 kV v budovách 20 metrů od oplocení nebo od vnějšího lince obvodového zdíva,
- b) u stožárových elektrických stanic a věžových stanic s venkovním přívodem s převodem napětí z úrovně nad 1 kV a menší než 52 kV na úroveň nízkého napětí 7 m od vnější hrany půdorysu stanice ve všech směrech,
- c) u kompaktních a zděných el. stanic s převodem napětí z úrovně nad 1 kV a menší než 52 kV na úroveň nízkého napětí 2 metry od vnějšího pláště stanice ve všech směrech,
- d) u vestavěných el. stanic 1 metr od obestavění.

V ochranném pásmu elektrické stanice je podle § 46 odst. (8) a (10) energetického zákona zakázáno:

1. zřizovat bez souhlasu vlastníka těchto zařízení stavby či umisťovat konstrukce a jiná podobná zařízení, jakož i uskladňovat hořlavé a výbušné látky,
2. provádět bez souhlasu vlastníka zemní práce,
3. provádět činnosti, které by mohly ohrozit spolehlivost a bezpečnost provozu těchto zařízení nebo ohrozit život, zdraví či majetek osob,
4. provádět činnosti, které by znemožňovaly nebo podstatně znesnadňovaly přístup k těmto zařízením.

Pokud stavba nebo stavební činnost zasahuje do ochranného pásma elektrické stanice, je třeba požádat o písemný souhlas vlastníka nebo provozovatele tohoto zařízení na základě § 46, odst. (8) a (11) energetického zákona.

V ochranném pásmu elektrické stanice je dále zakázáno provádět činnosti, které by mohly mít za následek ohrožení bezpečnosti a spolehlivosti provozu stanice nebo zmenšující či podstatně znesnadňující její obsluhu a údržbu a to zejména:

5. provádět výkopové práce ohrožující zaústění podzemních vedení vysokého a nízkého napětí nebo stabilitu stavební části el. stanice (viz podmínky pro činnosti v ochranných pásmech podzemního vedení),
6. skladovat či umisťovat předměty bránící přístupu do elektrické stanice nebo k rozvaděčům vysokého nebo nízkého napětí,
7. umisťovat antény, reklamy, ukazatele apod.,
8. zřizovat oplocení, které by znemožnilo obsluhu el. stanice.

Případné nedodržení uvedených podmínek bude řešeno příslušným stavebním úřadem nebo nahlášeno Energetickému regulačnímu úřadu jako správní delikt ve smyslu příslušného ustanovení energetického zákona spočívající v porušení zákazu provádět činnosti v ochranných pásmech dle § 46 uvedeného zákona.



ŽADATEL
DI Projekt s.r.o.

NAŠE ZNAČKA
0200733013

VYŘIZUJE / LINKA
841 842 843

VYŘÍZENO DNE
03.04.2018

Sdělení o existenci komunikačního vedení společnosti Telco Pro Services, a. s.

Název akce: **Rekonstrukce komunikace ulice K Presům - I. Etapa, Chrudim**

Účel: **Informativní**

Vážený zákazníku,
dovolujeme si reagovat na Vaši žádost číslo 0200733013 ze dne 03.04.2018, která se týkala sdělení o existenci komunikačního zařízení na Vámi určeném zájmovém území.

Dle vědomí společnosti Telco Pro Services, a. s., se na Vámi vymezeném zájmovém území:
nenachází komunikační zařízení v majetku společnosti Telco Pro Services, a. s.

Zároveň si Vás dovoluujeme upozornit, že není vyloučeno, že se ve Vámi vymezeném zájmovém území nachází jiné zařízení, které není v majetku společnosti Telco Pro Services, a. s.

Toto sdělení je platné do 03.04.2019.

V souvislosti s výše uvedeným si Vás dovoluujeme upozornit, že sdělení o existenci či neexistenci sítí představuje skutečnosti tvořící obchodní tajemství společnosti Telco Pro Services, a. s. Poskytnuté informace jsou dále také důvěrnými informacemi společnosti Telco Pro Services, a. s. Z výše uvedených důvodů si Vás proto společnost Telco Pro Services, a. s., dovoluje upozornit, že s poskytnutými informacemi je potřeba nakládat dle platných právních předpisů, v opačném případě se vystavujete postihu ve smyslu platné právní úpravy. V této souvislosti si Vás dovoluujeme rovněž upozornit, že požadované informace nesmí být předány, sděleny, využity, zpřístupněny, či jiným způsobem postoupeny na jakoukoli třetí osobu bez předchozího prokazatelného souhlasu společnosti Telco Pro Services, a. s. Informace o existenci sítí mohou být využity pouze pro účel, pro který byly vyžádány.

S pozdravem



Telco Pro Services, a. s.
Duhová 1531/3
140 00 Praha 4
IČ: 291 46 278
(16)

Jiří Cimpel

Telco Pro Services, a. s.

Přílohy

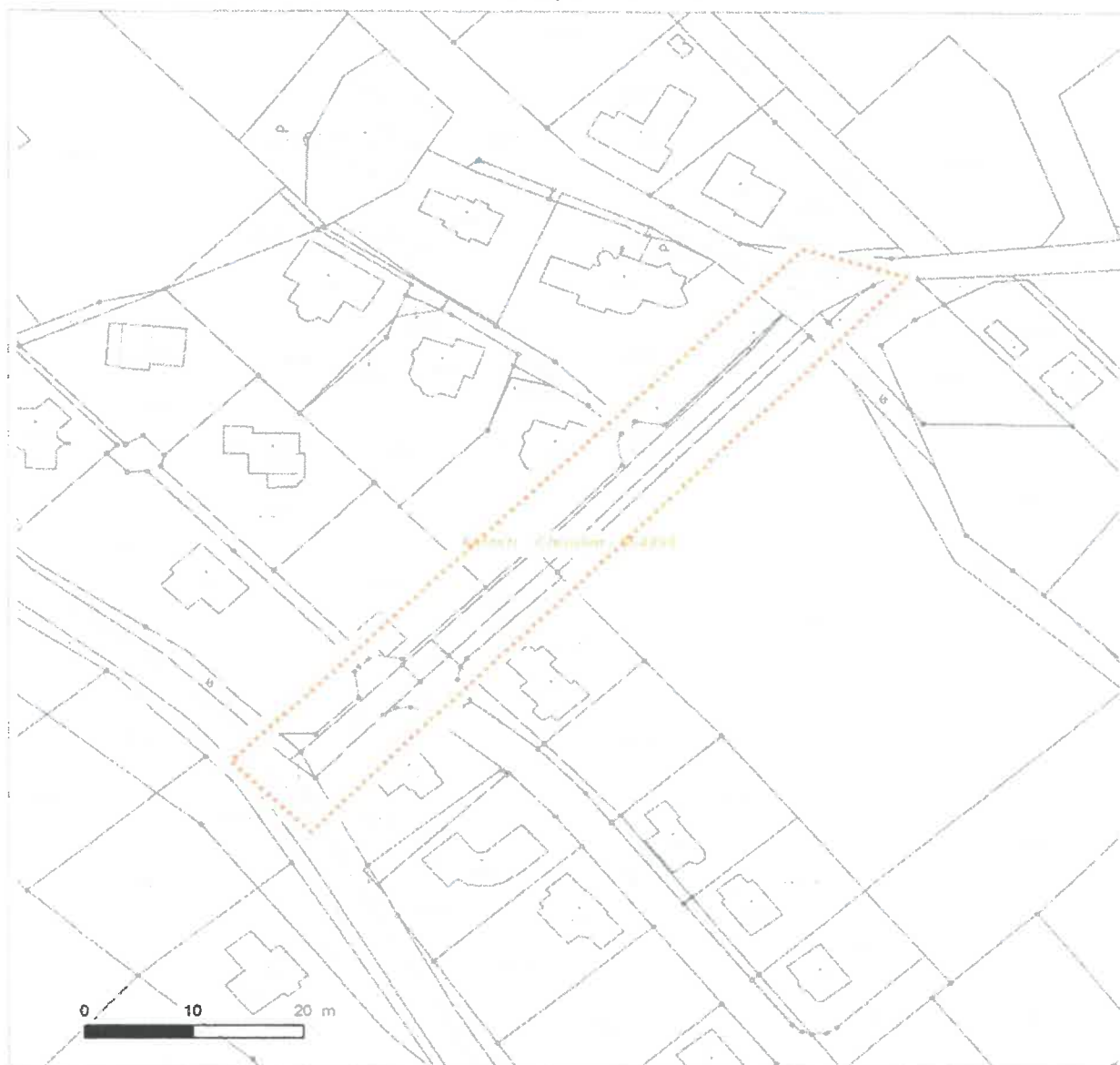
Situační výkres zájmového území



Platí pouze se sdělením číslo 0200733013.

Zakreslené polohy zařízení v příloze jsou pouze informativní.

Situační v_kres zájmového území



LEGENDA

- | | |
|---------------------------|-----------------------------|
| Nadzemní optické vedení | Radioreléový spoj vzduch |
| Podzemní optické vedení | Zájmové území |
| Nadzemní metalické vedení | Hranice katastrálního území |
| Podzemní metalické vedení | |

Číslo jednací: 018070068344
Vyřizuje: Ing. Pavol Lomnický (A)
Tel.: 469 669 945
Mobil: 603 899 860
E-mail: pavol.lomnický@vschrudim.cz
Datum: 03.04.2018

DI PROJEKT s.r.o.
Chelčického č.p. 686
533 51 Rosice

Chrudim, parc. č. 1988/3, Rekonstrukce komunikace ulice K Presům – I. Etapa, Chrudim (zákres sítí - nezadáno nebo bez záměru napojení na vodohospodářské sítě)

V příloze jsou orientačně zakresleny vodohospodářské sítě pro veřejnou potřebu, které v zájmovém území provozuje VS Chrudim, a.s. V situaci nejsou zakresleny všechny vodovodní a kanalizační přípojky, jejich polohu si můžete ověřit dotazem u jejich vlastníků.

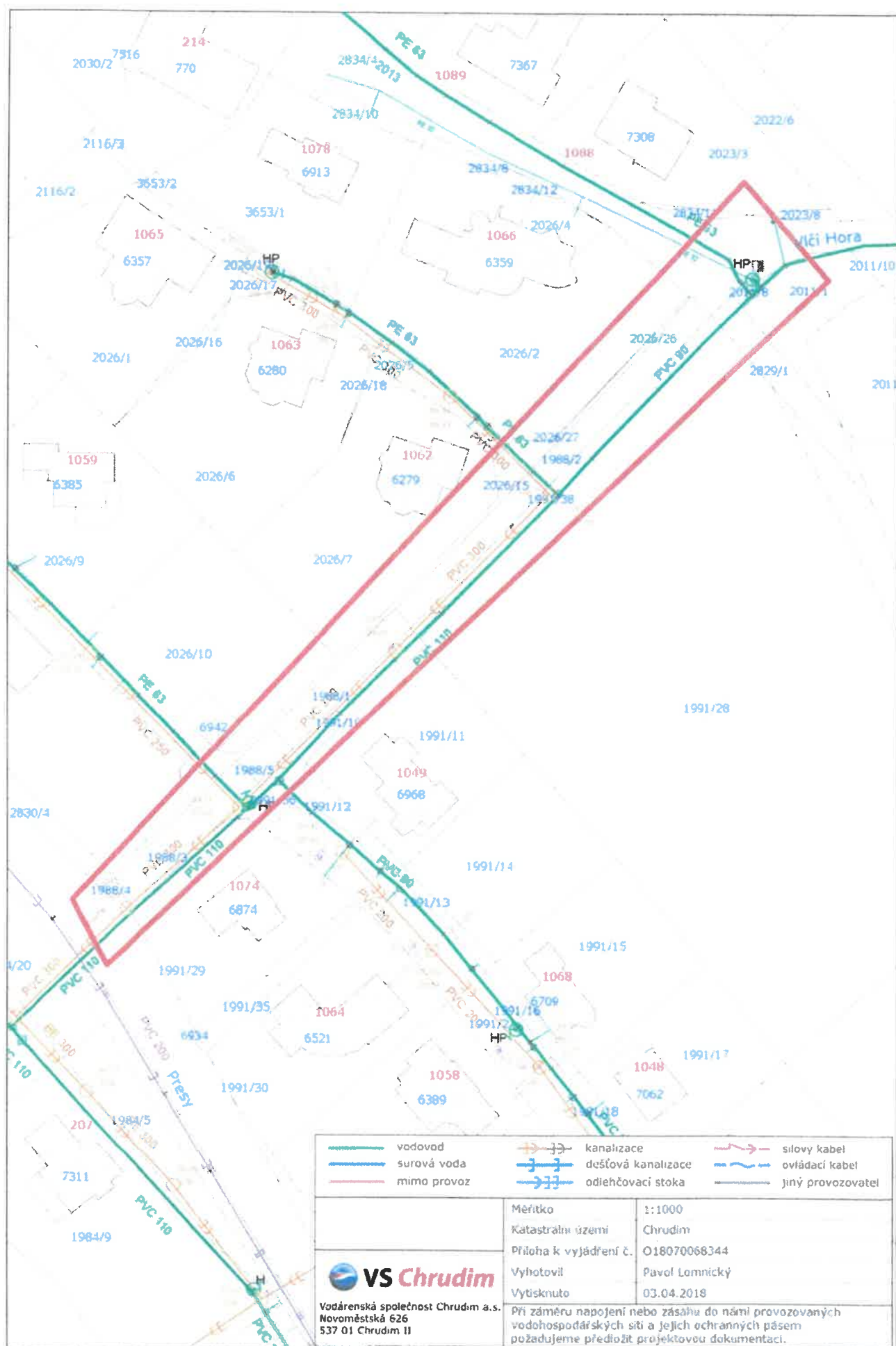
- Při souběhu a křížení s vodovodem a kanalizací musí být dodržena minimální vzdálenost dle zákona č. 274/2001 Sb. v platném znění, případně dle požadavku provozovatele, a to:
 1. Mezi půdorysným okrajem potrubí a půdorysným okrajem ostatních sítí v souběhu 1,0 m a v křížení dle ČSN 736005.
 2. Mezi základy a svislými konstrukcemi staveb souvisejících s vodovodními a kanalizačními sítěmi (vodovodní armaturní šachty, čerpací a přečerpávací stanice včetně jejich oplocení) a půdorysným okrajem navrhovaných sítí 1,5 m.
 3. Mezi stěnou kanalizačních šachet a půdorysným okrajem navrhovaných sítí 0,5 m.
 4. Mezi základy a svislými konstrukcemi ostatních staveb včetně oplocení a víceletými dřevinami (vyjma keřů) a půdorysným okrajem vodovodního a kanalizačního potrubí 1,5 m.
- V případě záměru napojení na vodohospodářské sítě a zásahu do jejich ochranných pásem požadujeme předložit projektovou dokumentaci pro územní, stavební řízení k vyjádření. Kritická místa souběhů doporučujeme projednat a odsouhlasit s VS Chrudim, a.s. před zahájením projektových prací.
- Vytýčení sítí provozovaných VS Chrudim, a.s. v zájmovém území si před zpracováním projektové dokumentace objednejte - Michal Sýkora, tel: 603 899 831, michal.sykora@vschrudim.cz .

Toto vyjádření bylo vytvořeno automatickým systémem společnosti VS Chrudim, a.s., má platnost 1 rok ode dne vydání a **nenahrazuje vyjádření k územnímu ani stavebnímu řízení.**



Ing. Sylva Řezníčková
vedoucí zákaznického centra

Přílohy: Mapa_O18070068344.pdf
Provoz: Chrudim





DI PROJEKT s.r.o.
Chelčického 686
53351 Pardubice

naše značka
5001697352

vyřizuje
Jaroslav Kápička

datum
03.04.2018

Věc:

Rekonstrukce komunikace ulice K Presům – I. Etapa, Chrudim

K.ú. - p.č.: Chrudim

Stavebník: Město Chrudim, Resselovo náměstí 77, 53701 Chrudim

Účel stanoviska: Informace o výskytu sítí (formát PDF)

GasNet, s.r.o., jako provozovatel distribuční soustavy (PDS) a technické infrastruktury, zastoupený GridServices, s.r.o., vydává toto stanovisko:

Toto stanovisko slouží POUZE JAKO INFORMACE o výskytu plynárenského zařízení a plynovodních přípojek (dále jen PZ) v zájmovém území vyznačeném v příloze.

V zájmovém území vyznačeném v příloze tohoto stanoviska, nebo jeho blízkosti se NACHÁZÍ provozovaná PZ ve vlastnictví nebo správě GasNet, s.r.o. - viz příloha s informativní polohou PZ a informací v legendě. Upozorňujeme, že se v zájmovém území vyznačeném v příloze tohoto stanoviska mohou nacházet PZ, která jsou ve fázi výstavby a doposud nebyla předána GasNet, s.r.o. k provozování. Taktéž se v zájmovém území mohou nacházet PZ jiných vlastníků či správců, případně i dlouhodobě nefunkční/neprovozovaná PZ bez dostupných informací o jejich poloze a vlastnictví. Tato PZ NEJSOU v příloze vyznačena a nejsou předmětem tohoto stanoviska.

Toto stanovisko LZE použít pro:

- případné upřesnění polohy PZ jeho vytyčením. Vytyčení provede příslušná regionální oblast a to ZDARMA. Při žádosti uvede žadatel naši značku (číslo jednací) uvedenou v úvodu tohoto stanoviska. Objednání vytyčení se provádí na portálu Distribuce plynu online: <https://dpo.gasnet.cz/zadost-o-vytyceni>.

Toto stanovisko NELZE použít pro:

- jednání s orgány státní správy ve věcech územního plánování a stavebního řádu dle zákona č. 183/2006 Sb. v platném znění
- územní řízení, řízení o územním souhlasu, veřejnoprávní smlouvy pro umístění stavby, zjednodušené územní řízení, ohlášení, stavební řízení, společné územní a stavební řízení, veřejnoprávní smlouvu o provedení stavby nebo oznámení stavebního záměru s certifikátem autorizovaného inspektora.
- realizaci stavby a rovněž nenahrazuje stanovisko k dokumentaci stavby.

Pokud chcete využít poskytnuté informace pro zpracování projektové dokumentace, sdělujeme Vám tyto další informace:

1) O poskytnutí polohy stávajících PZ ve správě GasNet, s.r.o. v digitální podobě (dgn,dwg) lze požádat prostřednictvím služby Vektorová data, která je dostupná na <https://dpo.gasnet.cz/zadost-o-vektorova-data>. Tato služba je určena odborné veřejnosti (projekční firmy) a obcím a krajům (oblast územního plánování).

2) Projektovou dokumentaci, ve které budou zakreslena PZ dle poskytnutých mapových nebo elektronických podkladů, požadujeme předložit k odsouhlasení podáním žádosti na portálu Distribuce plynu online <https://dpo.gasnet.cz/zadost-o-stanovisko>.

3) Dokumentace bude vypracována ve smyslu stavebního zákona č. 183/2006 Sb. ve znění pozdějších předpisů.

GridServices, s.r.o.

Plynárenská 499/1
Zábřovice
602 00 Brno
T +420532221111
F +420545578571
E info@gridservices.cz
I www.gridservices.cz
IČ: 27935311
DIČ: CZ27935311

Zapsán do obchodního rejstříku:
Krajský soud v Brně
oddíl C, vložka 57165
26.07.2007

Bankovní spojení:
Československá obchodní banka,
a.s.
Číslo účtu: 17837923
Kód banky: 0300

4) Pokud v poskytnutých mapových podkladech naleznete informaci o PLÁNOVANÉ STAVBĚ PŘED REALIZACÍ, jedná se o situaci, kdy v zájmovém území nebo v jeho blízkosti se připravuje plynárenská stavba (rekonstrukce, nová výstavba, přeložka). V případě, že se bude jednat o připravovanou investici GasNet, s.r.o., požadujeme Vaši stavbu koordinovat s naším záměrem.

5) Pokud v poskytnutých mapových podkladech naleznete informaci o PROVEDENÉ VÝSTAVBĚ, KTERÁ NENÍ UVEDENA DO PROVOZU, jedná se o situaci, kdy v zájmovém území nebo v jeho blízkosti je vybudováno PZ, které bude v blízké době uvedeno do provozu. Na tato PZ se vztahují ochranná, případně bezpečnostní pásma dle zákona č. 458/2000 Sb. ve znění pozdějších předpisů. Informace o možnosti poskytnutí digitálních dat (dgn,dwg) a podmínky výdeje získáte na adrese: <http://www.gasnet.cz/cs/zadost-o-vektorova-data/>.

6) Pokud Vaše zájmové území protíná PÁSMO VLIVU ANODOVÉHO UZEMNĚNÍ SKAO, je třeba individuálního posouzení v závislosti na připravované stavbě. V tomto případě kontaktujte techniky odboru externích požadavků zákazníků: Zdeněk Kocourek, Ing. Martin Majkut (zdenek.kocourek@innogy.com, martin.majkut@innogy.com), kteří Vám poskytnou podrobné informace.

7) V případě potřeby dalších informací k poskytnutým mapovým podkladům kontaktujte technika externích požadavků prostřednictvím Kontaktního systému <http://www.gasnet.cz/cs/kontaktni-system/> (Stanovisko k existenci sítí a ke stavbě NEplynárenského zařízení).

Plynifikace nemovitosti:

Požadavek na připojení nového odběrného místa nebo technické změny u existujícího odběrného místa musí být projednán prostřednictvím žádosti o připojení k distribuční soustavě. Podrobné informace naleznete na stránkách GasNet, s.r.o. <https://www.gasnet.cz/cs/zakaznik/>.

V případě, že plánovaná plynifikace vyvolá rozšíření plynovodní sítě (připojení více odběrných míst), musí být toto projednáno s vlastníkem sítě GasNet, s.r.o.. Podrobné informace naleznete na stránkách <https://www.gasnet.cz/cs/obec-developer/>.

Stanovisko bylo vygenerováno na základě Vaší žádosti automaticky.

Toto stanovisko platí pouze pro území vyznačené v příloze tohoto stanoviska a to 24 měsíců ode dne jeho vydání.

Za správnost a úplnost dokumentace předložené s žádostí včetně jejího souladu s platnými předpisy plně zodpovídá její zpracovatel. Stanovisko nenahrazuje případná další stanoviska k jiným částem stavby.

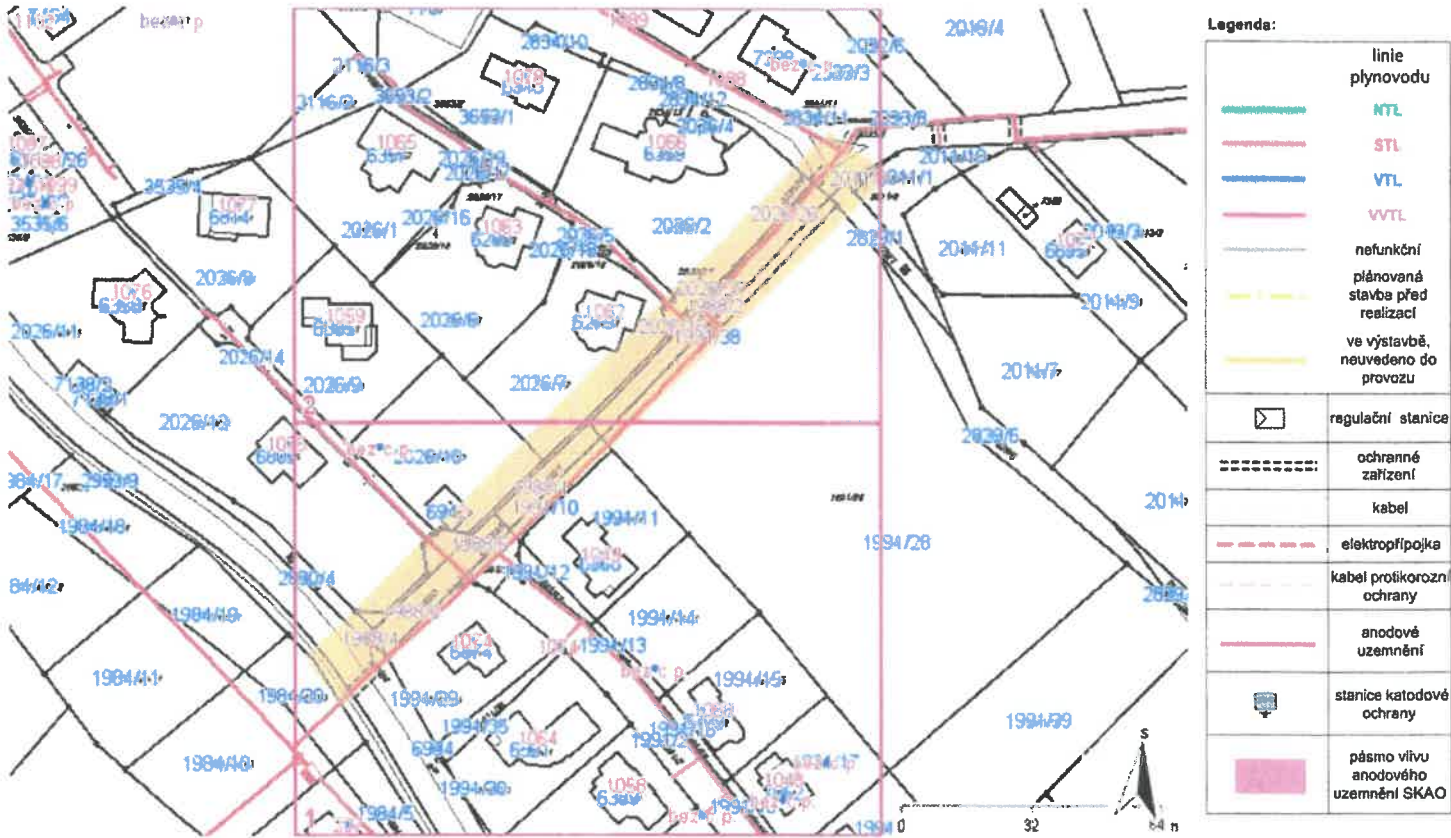
V případě další korespondence nebo jednání (např. změna stavby) uvádějte naši značku - 5001697352 a datum tohoto stanoviska. Kontakty jsou k dispozici na www.gridservices.cz nebo NONSTOP zákaznická linka 800 11 33 55.

GasNet, s.r.o.
zastoupená společností GridServices, s.r.o., IČ 279 35 311
Jaroslav Kápička
Vedoucí zpracování externích požadavků
Odbor zpracování externích požadavků

Přílohy: Detailní zakres plynárenského zařízení

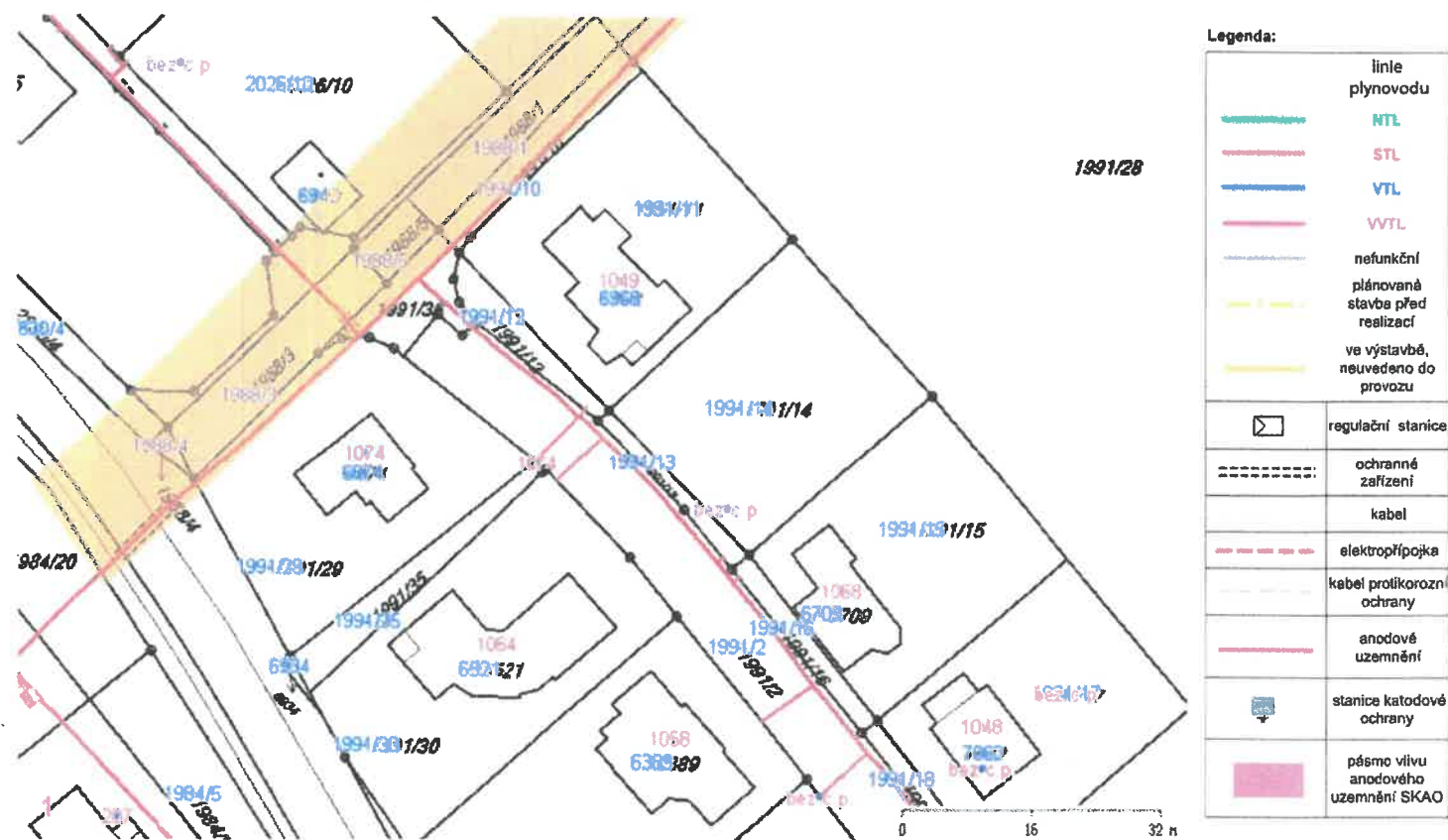
Příloha: Detailní zákres plynárenského zařízení. Tato příloha je nedílnou součástí stanoviska č. 5001697352 ze dne 03.04.2018.

Provozovatel DS: GasNet, s.r.o.; Stavebník: Město Chrudim, Reselovo náměstí 77, 53701 Chrudim. K.ú.: Chrudim.



Příloha: Detailní zakres plynárenského zařízení. Tato příloha je nedílnou součástí stanoviska č. 5001697352 ze dne 03.04.2018.

Provozovatel DS: GasNet, s.r.o.; Stavebník: Město Chrudim, Resselovo náměstí 77, 53701 Chrudim, K.Ú.: Chrudim.



Příloha: Detailní zakres plynárenského zařízení. Tato příloha je nedílnou součástí stanoviska č. 5001697352 ze dne 03.04.2018.

Provozovatel DS: GasNet, s.r.o.; Stavebník: Město Chrudim , Resselovo náměstí 77 , 53701 Chrudim. K.ú.: Chrudim.





TECHNICKÉ SLUŽBY CHRUDIM 2000 spol. s r.o.

Sečská 809, 537 01 Chrudim

DI PROJEKT s.r.o.
Chelčického 686, Rosice
533 51 Pardubice

<i>Váš dopis značky ze dne</i>	<i>Náša značka</i>	<i>Vyřizuje telefon</i>	<i>Chrudim</i>
		Fomášek 603560047	16.4.2018

Věc: Vyjádření o existenci sítí

Akte: „Rekonstrukce komunikace ulice K Presum – Letapa, Chrudim“

V zájmovém území se nenachází kabel veřejného osvětlení.

Toto vyjádření Technických služeb Chrudim 2000. spol. s r. o., je pouze stanovením technických podmínek provozovatele (správce) veřejného osvětlení (dále jen VO), avšak nenahrazuje souhlas města Chrudim jako vlastníka VO s převzetím nově budovaného VO do vlastnictví města Chrudim a jeho napojením na stávající VO.

Toto vyjádření má platnost pouze 1 rok od data jeho vystavení.



Ing. Kolář Zdeněk
ředitel společnosti

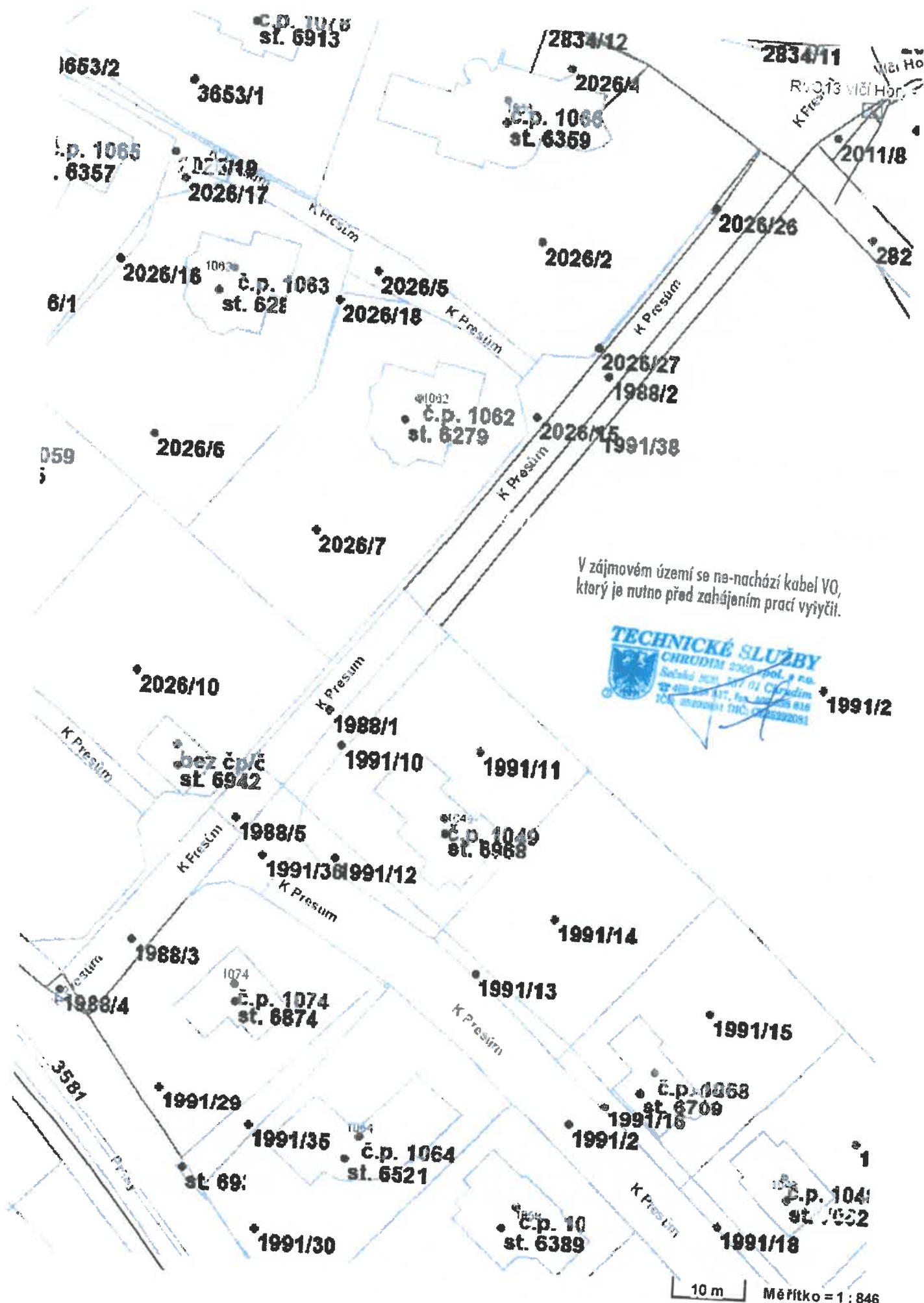
Telefon
Asistentka ředitele 469 638 817
Doprava a čištění 469 637 82
Svoz TDO 469 638 813
Správa hřbitovů 469 638 878
Sběrný dvůr 469 630 007
Veřejné osvětlení 515 538 453

Bankovní spojení
KB Chrudim
č.ú. 2202153100100

IČO 25292081
DIČ CZ25292081

E-mail: ts@tschrudim.cz

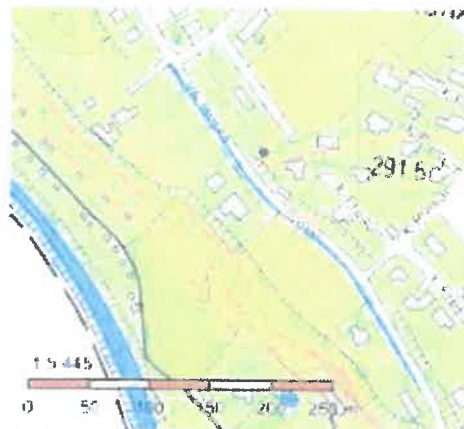
TECHNICKÉ SLUŽBY Chrudim 2000 spol. s r.o. byla zapsána do Obchodního rejstříku vedením Krajským soudem v Hradci Králové dne 7.8.1998 oddíl C, vložka 13519.



SEZNAM DOTČENÝCH POZEMKŮ

Informace o pozemku

Parcelní číslo:	2953/92
Obec:	Chrudim [57116412]
Katastrální území:	Chrudim [654299]
Číslo LV:	10001
Výměra [m ²]:	820
Typ parcely:	Parcela katastru nemovitostí
Mapový list:	DKM
Určení výměry:	Ze souřadnic v S-JTSK
Způsob využití:	ostatní komunikace
Druh pozemku:	ostatní plocha



Vlastníci, jiní oprávnění

Město Chrudim, Resselovo náměstí 77, Chrudim I, 53701 Chrudim

Způsob ochrany nemovitosti

Nejsou evidovány žádné způsoby ochrany.

Seznam BPEJ

Parcela nemá evidované BPEJ.

Omezení vlastnického práva

Věcné břemeno (podle listiny)

Jiné zápisy

Nejsou evidovány žádné jiné zápisy.

Nemovitost je v územním obvodu, kde státní správu katastru nemovitostí ČR vykonává [Katastrální úřad pro Pardubický kraj, Katastrální pracoviště Chrudim](#).

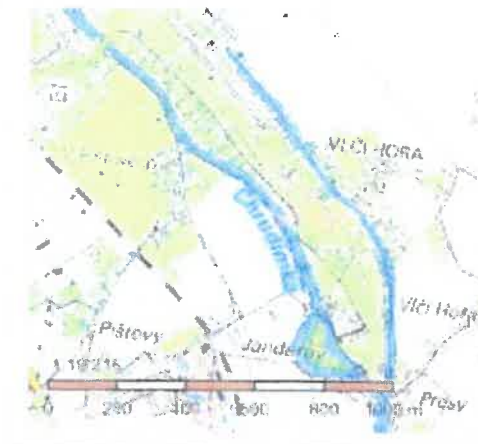
Zobrazené údaje mají informativní charakter. Platnost k 01.03.2017 12:00:00.

© 2004 - 2017 [Český úřad zeměměřický a katastrální](#), Pod sídlištěm 1800/9, Kobylisy, 18211 Praha 8.
Podání určená katastrálními úřady a pracovišti zasílejte přímo na [jejich e-mail adresu](#).

Verze aplikace: 5.5.0 build 0

Informace o pozemku

Parcelní číslo:	2953/2
Obec:	Chrudim [571164]
Katastrální území:	Chrudim [654299]
Číslo LV:	154
Výměra [m ²]:	10641
Typ parcely:	Parcela katastru nemovitostí
Mapový list:	DKM
Určení výměry:	Ze souřadnic v S-JTSK
Způsob využití:	silnice
Druh pozemku:	ostatní plocha



Vlastníci, jiní oprávnění

Pardubický kraj, Komenského náměstí 125, Pardubice-Staré Město, 53002 Pardubice

Správa a údržba silnic Pardubického kraje, Doubravice 98, 53353 Pardubice

Způsob ochrany nemovitosti

Nejsou evidovány žádné způsoby ochrany.

Seznam BPEJ

Parcela nemá evidované BPEJ.

Omezení vlastnického práva

Věcné břemeno (podle listiny)

Jiné zápisy

Změna výměr obnovou operátu

Nemovitost je v územním obvodu, kde státní správu katastru nemovitostí ČR vykonává [Katastrální úřad pro Pardubický kraj, Katastrální pracoviště Chrudim](#).

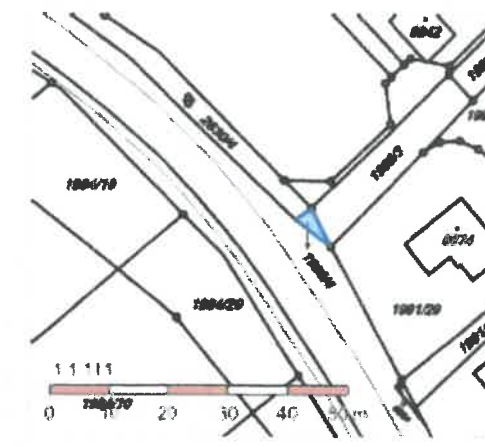
Zobrazené údaje mají informativní charakter. Platnost k 01.03.2017 12:00:00.

© 2004 - 2017 [Český úřad zeměměřický a katastrální](#), Pod sídlištěm 1800/9, Kobyličky, 18211 Praha 8
Podání určená katastrálním úřadům a pracovištím zasílejte přímo na [jejich e-mail adresu](#).

Verze aplikace: 5.5.0 build 0

Informace o pozemku

Parcelní číslo:	1988/4
Obec:	Chrudim [571164]
Katastrální území:	Chrudim [654299]
Číslo LV:	10001
Výměra [m ²]:	12
Typ parcely:	Parcela katastru nemovitostí
Mapový list:	DKM
Určení výměry:	Ze souřadnic v S-JTSK
Způsob využití:	ostatní komunikace
Druh pozemku:	ostatní plocha



Vlastníci, jiní oprávnění

Město Chrudim, Resselovo náměstí 77, Chrudim I, 53701 Chrudim

Způsob ochrany nemovitosti

Nejsou evidovány žádné způsoby ochrany.

Seznam BPEJ

Parcela nemá evidované BPEJ.

Omezení vlastnického práva

Nejsou evidována žádná omezení.

Jiné zápisy

Nejsou evidovány žádné jiné zápisy.

Nemovitost je v územním obvodu, kde státní správu katastru nemovitostí ČR vykonává [Katastrální úřad pro Pardubický kraj, Katastrální pracoviště Chrudim](#)

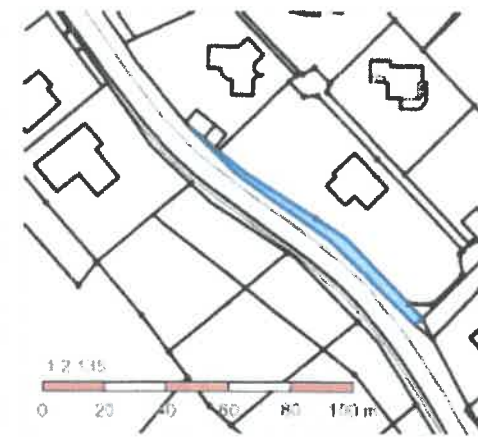
Zobrazené údaje mají informativní charakter. Platnost k 01.03.2017 12:00:00.

© 2004 - 2017 [Český úřad zeměměřický a katastrální](#), Pod sídlištěm 1800/9, Kobylisy, 18211 Praha 8
Podání určená katastrálními úřady a pracovištěm zasílejte přímo na [jejich e-mail adresu](#).

Verze aplikace: 5.5.0 build 0

Informace o pozemku

Parcelní číslo:	2830/4-2
Obec:	Chrudim [5711641]
Katastrální území:	Chrudim [654299]
Číslo LV:	10002
Výměra [m ²]:	268
Typ parcely:	Parcela katastru nemovitostí
Mapový list:	DKM
Určení výměry:	Ze souřadnic v S-JTSK
Způsob využití:	neplodná půda
Druh pozemku:	ostatní plocha



Vlastníci, jiní oprávnění

Česká republika,

Státní pozemkový úřad, Husinecká 1024/11a, Žižkov, 13000 Praha 3

Způsob ochrany nemovitosti

Nejsou evidovány žádné způsoby ochrany.

Seznam BPEJ

Parcela nemá evidované BPEJ.

Omezení vlastnického práva

Nejsou evidována žádná omezení.

Jiné zápisy

Změna výměr obnovou operátu

Nemovitost je v územním obvodu, kde státní správu katastru nemovitostí ČR vykonává [Katastrální úřad pro Pardubický kraj, Katastrální pracoviště Chrudim](#).

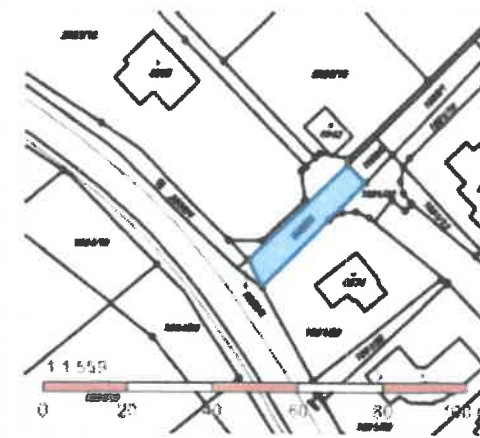
Zobrazené údaje mají informativní charakter. Platnost k 01.03.2017 12:00:00.

© 2004 - 2017 [Český úřad zeměměřický a katastrální](#), Pod sídlištěm 1800/9, Kobylisy, 18211 Praha 8.
Podání určená katastrálními úřady a pracovišti zasílejte přímo na [jejich e-mail adresu](#).

Verze aplikace: 5.5.0 build 0

Informace o pozemku

Parcelní číslo:	1988/3
Obec:	Chrudim [571164]
Katastrální území:	Chrudim [654299]
Číslo LV:	10001
Výměra [m ²]:	215
Typ parcely:	Parcela katastru nemovitostí
Mapový list:	DKM
Určení výměry:	Ze souřadnic v S-JTSK
Způsob využití:	ostatní komunikace
Druh pozemku:	ostatní plocha



Vlastníci, jiní oprávnění

Město Chrudim, Resselovo náměstí 77, Chrudim I, 53701 Chrudim

Způsob ochrany nemovitosti

Nejsou evidovány žádné způsoby ochrany.

Seznam BPEJ

Parcela nemá evidované BPEJ.

Omezení vlastnického práva

Věcné břemeno (podle listiny)

Věcné břemeno chůze a jízdy

Jiné zápisy

Nejsou evidovány žádné jiné zápisy.

Nemovitost je v územním obvodu, kde státní správu katastru nemovitostí ČR vykonává [Katastrální úřad pro Pardubický kraj, Katastrální pracoviště Chrudim](#).

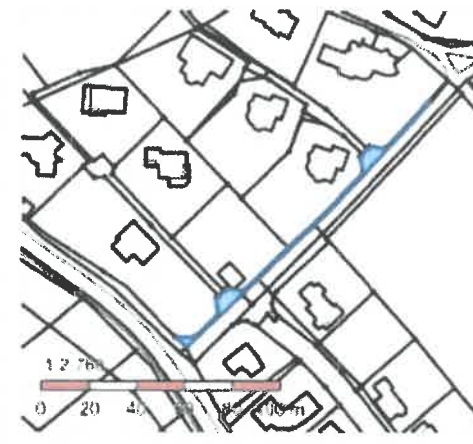
Zobrazené údaje mají informativní charakter. Platnost k 01.03.2017 12:00:00.

© 2004 - 2017 [Český úřad zeměměřičský a katastrální](#), Pod sídlištěm 1800/9, Kobylisy, 18211 Praha 8.
Podání určená katastrálním úřadům a pracovištím zasílejte přímo na [jejich e-mail adresu](#).

Verze aplikace: 5.5.0 build 0

Informace o pozemku

Parcelní číslo:	2026/15
Obec:	Chrudim [571164]
Katastrální území:	Chrudim [654299]
Číslo LV:	10001
Výměra [m ²]:	265
Typ parcely:	Parcela katastru nemovitostí
Mapový list:	DKM
Určení výměry:	Ze souřadnic v S-JTSK
Způsob využití:	jiná plocha
Druh pozemku:	ostatní plocha



Vlastníci, jiní oprávnění

Město Chrudim, Resselovo náměstí 77, Chrudim I, 53701 Chrudim

Způsob ochrany nemovitosti

Nejsou evidovány žádné způsoby ochrany.

Seznam BPEJ

Parcela nemá evidované BPEJ.

Omezení vlastnického práva

Věcné břemeno chůze a jízdy

Jiné zápisy

Nejsou evidovány žádné jiné zápisy.

Nemovitost je v územním obvodu, kde státní správu katastru nemovitostí ČR vykonává [Katastrální úřad pro Pardubický kraj, Katastrální pracoviště Chrudim](#)

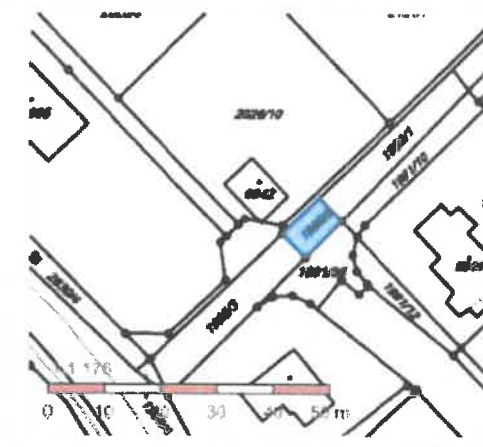
Zobrazené údaje mají informativní charakter. Platnost k 01.03.2017 12:00:00.

© 2004 - 2017 [Český úřad zeměměřický a katastrální](#), Pod sídlištěm 1800/9, Kobylisy, 18211 Praha 8
Podání určená katastrálním úřadům a pracovištím zasílejte přímo na [jejich e-mail adresu](#).

Verze aplikace: 5.5.0 build 0

Informace o pozemku

Parcelní číslo:	1988/5
Obec:	Chrudim [571164]
Katastrální území:	Chrudim [654299]
Číslo LV:	10001
Výměra [m ²]:	53
Typ parcely:	Parcela katastru nemovitostí
Mapový list:	DKM
Určení výměry:	Ze souřadnic v S-JTSK
Způsob využití:	ostatní komunikace
Druh pozemku:	ostatní plocha



Vlastníci, jiní oprávnění

Město Chrudim, Resselovo náměstí 77, Chrudim I, 53701 Chrudim

Způsob ochrany nemovitosti

Nejsou evidovány žádné způsoby ochrany.

Seznam BPEJ

Parcela nemá evidované BPEJ.

Omezení vlastnického práva

Věcné břemeno (podle listiny)

Věcné břemeno chůze a jízdy

Jiné zápisy

Nejsou evidovány žádné jiné zápisy.

Nemovitost je v územním obvodu, kde státní správu katastru nemovitostí ČR vykonává [Katastrální úřad pro Pardubický kraj, Katastrální pracoviště Chrudim](#).

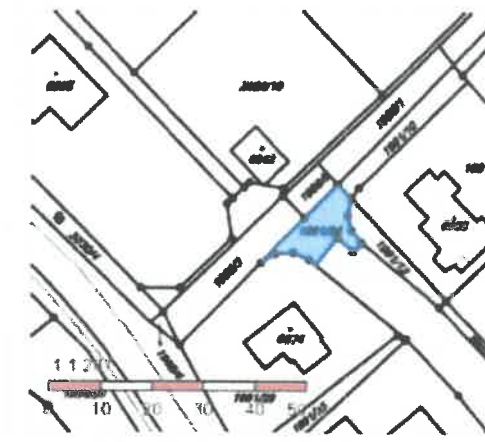
Zobrazené údaje mají informativní charakter. Platnost k 01.03.2017 12:00:00.

© 2004 - 2017 [Český úřad zeměměřičský a katastrální](#), Pod sídlištěm 1800/9, Kobylisy, 18211 Praha 8.
Podání určená katastrálním úřadům a pracovištím zasílejte přímo na [jejich e-mail adresu](#).

Verze aplikace: 5.5.0 build 0

Informace o pozemku

Parcelní číslo:	1991/36
Obec:	Chrudim [571164]
Katastrální území:	Chrudim [654299]
Číslo LV:	10001
Výměra [m ²]:	121
Typ parcely:	Parcela katastru nemovitostí
Mapový list:	DKM
Určení výměry:	Ze souřadnic v S-JTSK
Druh pozemku:	orná půda



Vlastníci, jiní oprávnění

Město Chrudim, Resselovo náměstí 77, Chrudim I, 53701 Chrudim

Způsob ochrany nemovitosti

zemědělský půdní fond

Seznam BPEJ

[31911](#) 121

Omezení vlastnického práva

Věcné břemeno (podle listiny)

Věcné břemeno chůze a jízdy

Jiné zápisy

Nejsou evidovány žádné jiné zápisy.

Nemovitost je v územním obvodu, kde státní správu katastru nemovitostí ČR vykonává [Katastrální úřad pro Pardubický kraj, Katastrální pracoviště Chrudim](#)

Zobrazené údaje mají Informativní charakter. Platnost k 01.03.2017 12:00:00.

© 2004 - 2017 [Český úřad zeměměřický a katastrální](#), Pod sídlištěm 1800/9, Kobylisy, 18211 Praha 8
Podání určená katastrálním úřadům a pracovištím zasílejte přímo na [jejich e-mail adresu](#).

Verze aplikace: 5.5.0 build 0

Informace o pozemku

Parcelní číslo:	1991/38
Obec:	Chrudim [571164]
Katastrální území:	Chrudim [654299]
Číslo LV:	10001
Výměra [m ²]:	217
Typ parcely:	Parcela katastru nemovitostí
Mapový list:	DKM
Určení výměry:	Graficky nebo v digitalizované mapě
Druh pozemku:	orná půda



Vlastníci, jiní oprávnění

Město Chrudim, Resselovo náměstí 77, Chrudim I, 53701 Chrudim

Způsob ochrany nemovitosti

zemědělský půdní fond

Seznam BPEJ

[31911](#) 217

Omezení vlastnického práva

Věcné břemeno cesty

Jiné zápisy

Nejsou evidovány žádné jiné zápisy.

Více informací k cenovým údajům naleznete v aplikaci.

Nemovitost je v územním obvodu, kde státní správu katastru nemovitostí ČR vykonává [Katastrální úřad pro Pardubický kraj, Katastrální pracoviště Chrudim](#)

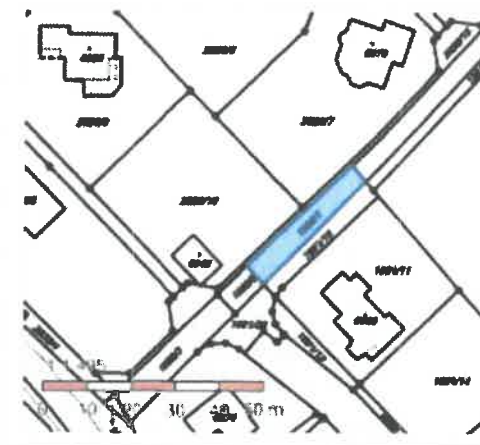
Zobrazené údaje mají informativní charakter. Platnost k 24.07.2017 13:00:00.

© 2004 - 2017 [Český úřad zeměměřický a katastrální](#), Pod sídlištěm 1800/9, Kobyličky, 18211 Praha 8
Podání určená katastrálním úřadům a pracovištím zasílejte přímo na [jejich e-mail adresu](#).

Verze aplikace: 5.5.0 build 0

Informace o pozemku

Parcelní číslo:	1988/1#
Obec:	Chrudim [5711641#]
Katastrální území:	Chrudim [654299]
Číslo LV:	10001
Výměra [m ²]:	169
Typ parcely:	Parcela katastru nemovitostí
Mapový list:	DKM
Určení výměry:	Ze souřadnic v S-JTSK
Způsob využití:	ostatní komunikace
Druh pozemku:	ostatní plocha



Vlastníci, jiní oprávnění

Město Chrudim, Resselovo náměstí 77, Chrudim I, 53701 Chrudim

Způsob ochrany nemovitosti

Nejsou evidovány žádné způsoby ochrany.

Seznam BPEJ

Parcela nemá evidované BPEJ.

Omezení vlastnického práva

Věcné břemeno (podle listiny)

Věcné břemeno chůze a jízdy

Jiné zápisy

Nejsou evidovány žádné jiné zápisy.

Nemovitost je v územním obvodu, kde státní správu katastru nemovitostí ČR vykonává [Katastrální úřad pro Pardubický kraj, Katastrální pracoviště Chrudim#](#)

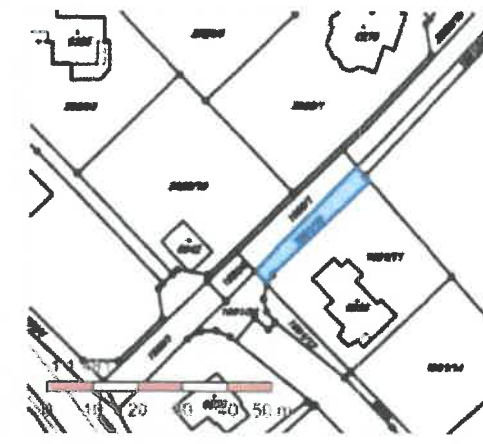
Zobrazené údaje mají informativní charakter. Platnost k 01.03.2017 12:00:00.

© 2004 - 2017 [Český úřad zeměměřický a katastrální#](#), Pod sídlištěm 1800/9, Kobylisy, 18211 Praha 8#
Podání určená katastrálními úřady a pracovišti zasílejte přímo na [jejich e-mail adresu#](#).

Verze aplikace: 5.5.0 build 0

Informace o pozemku

Parcelní číslo:	1991/102
Obec:	Chrudim [57116412]
Katastrální území:	Chrudim [654299]
Číslo LV:	10001
Výměra [m ²]:	125
Typ parcely:	Parcela katastru nemovitostí
Mapový list:	DKM
Určení výměry:	Ze souřadnic v S-JTSK
Druh pozemku:	orná půda



Vlastníci, jiní oprávnění

Město Chrudim, Resselovo náměstí 77, Chrudim I, 53701 Chrudim

Způsob ochrany nemovitosti

zemědělský půdní fond

Seznam BPEJ

[319112](#) 125

Omezení vlastnického práva

Věcné břemeno (podle listiny)

Jiné zápisy

Nejsou evidovány žádné jiné zápisy.

Nemovitost je v územním obvodu, kde státní správu katastru nemovitostí ČR vykonává [Katastrální úřad pro Pardubický kraj, Katastrální pracoviště Chrudim2](#)

Zobrazené údaje mají informativní charakter. Platnost k 01.03.2017 12:00:00.

© 2004 - 2017 [Český úřad zeměměřičský a katastrální2](#), Pod sídlištěm 1800/9, Kobylisy, 18211 Praha 82
Podání určená katastrálním úřadům a pracovištím zasílejte přímo na [jejich e-mail adresu2](#).

Verze aplikace: 5.5.0 build 0

Informace o pozemku

Parcelní číslo:	1988/22
Obec:	Chrudim [5711641]
Katastrální území:	Chrudim [654299]
Číslo LV:	10001
Výměra [m ²]:	376
Typ parcely:	Parcela katastru nemovitostí
Mapový list:	DKM
Určení výměry:	Ze souřadnic v S-JTSK
Způsob využití:	ostatní komunikace
Druh pozemku:	ostatní plocha



Vlastníci, jiní oprávnění

Město Chrudim, Resselovo náměstí 77, Chrudim I, 53701 Chrudim

Způsob ochrany nemovitosti

Nejsou evidovány žádné způsoby ochrany.

Seznam BPEJ

Parcela nemá evidované BPEJ.

Omezení vlastnického práva

Nejsou evidována žádná omezení.

Jiné zápisy

Nejsou evidovány žádné jiné zápisy.

Nemovitost je v územním obvodu, kde státní správu katastru nemovitostí ČR vykonává [Katastrální úřad pro Pardubický kraj, Katastrální pracoviště Chrudim](#)

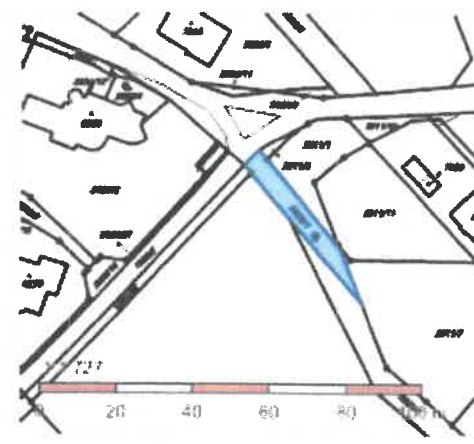
Zobrazené údaje mají informativní charakter. Platnost k 01.03.2017 12:00:00.

© 2004 - 2017 [Český úřad zeměměřický a katastrální](#), Pod sídlištěm 1800/9, Kobylisy, 18211 Praha 8
Podání určená katastrálním úřadům a pracovištím zasílejte přímo na [jejich e-mail adresu](#).

Verze aplikace: 5.5.0 build 0

Informace o pozemku

Parcelní číslo:	2829/1
Obec:	Chrudim [571164]
Katastrální území:	Chrudim [654299]
Číslo LV:	10001
Výměra [m ²]:	210
Typ parcely:	Parcela katastru nemovitostí
Mapový list:	DKM
Určení výměry:	Ze souřadnic v S-JTSK
Způsob využití:	neplodná půda
Druh pozemku:	ostatní plocha



Vlastníci, jiní oprávnění

Město Chrudim, Resselovo náměstí 77, Chrudim I, 53701 Chrudim

Způsob ochrany nemovitosti

zemědělský půdní fond

Seznam BPEJ

Parcela nemá evidované BPEJ.

Omezení vlastnického práva

Nejsou evidována žádná omezení.

Jiné zápisy

Změna výměr obnovou operátu

Změna číslování parcel

Nemovitost je v územním obvodu, kde státní správu katastru nemovitostí ČR vykonává [Katastrální úřad pro Pardubický kraj, Katastrální pracoviště Chrudim](#).

Zobrazené údaje mají informativní charakter. Platnost k 01.03.2017 12:00:00.

© 2004 - 2017 [Český úřad zeměměřický a katastrální](#), Pod sídlištěm 1800/9, Kobylisy, 18211 Praha 8.
Podání určená katastrálním úřadům a pracovištím zasílejte přímo na [jejich e-mail adresu](#).

Verze aplikace: 5.5.0 build 0

Informace o pozemku

Parcelní číslo:	2011/82
Obec:	Chrudim [571164]
Katastrální území:	Chrudim [654299]
Číslo LV:	10001
Výměra [m ²]:	19
Typ parcely:	Parcela katastru nemovitostí
Mapový list:	DKM
Určení výměry:	Ze souřadnic v S-JTSK
Druh pozemku:	orná půda



Vlastníci, jiní oprávnění

Město Chrudim, Resselovo náměstí 77, Chrudim I, 53701 Chrudim

Způsob ochrany nemovitosti

zemědělský půdní fond

Seznam BPEJ

[319112](#) 19

Omezení vlastnického práva

Nejsou evidována žádná omezení.

Jiné zápisy

Změna číslování parcel

Nemovitost je v územním obvodu, kde státní správu katastru nemovitostí ČR vykonává [Katastrální úřad pro Pardubický kraj, Katastrální pracoviště Chrudim](#).

Zobrazené údaje mají informativní charakter. Platnost k 01.03.2017 12:00:00.

© 2004 - 2017 [Český úřad zeměměřický a katastrální](#), Pod sídlištěm 1800/9, Kobylisy, 18211 Praha 8
Podání určená katastrálními úřady a pracovišti zasílejte přímo na [jejich e-mail adresu](#).

Verze aplikace: 5.5.0 build 0

Informace o pozemku

Parcelní číslo:	2834/42
Obec:	Chrudim [57116412]
Katastrální území:	Chrudim [654299]
Číslo LV:	10001
Výměra [m ²]:	4324
Typ parcely:	Parcela katastru nemovitostí
Mapový list:	DKM
Určení výměry:	Graficky nebo v digitalizované mapě
Způsob využití:	ostatní komunikace
Druh pozemku:	ostatní plocha



Vlastníci, jiní oprávnění

Město Chrudim, Resselovo náměstí 77, Chrudim I, 53701 Chrudim

Způsob ochrany nemovitosti

Nejsou evidovány žádné způsoby ochrany.

Seznam BPEJ

Parcela nemá evidované BPEJ.

Omezení vlastnického práva

Věcné břemeno (podle listiny)

Jiné zápisy

Nejsou evidovány žádné jiné zápisy.

Nemovitost je v územním obvodu, kde státní správu katastru nemovitostí ČR vykonává [Katastrální úřad pro Pardubický kraj, Katastrální pracoviště Chrudim](#).

Zobrazené údaje mají informativní charakter. Platnost k 01.03.2017 12:00:00.

© 2004 - 2017 [Český úřad zeměměřičký a katastrální](#), Pod sídlištěm 1800/9, Kobylisy, 18211 Praha 8.
Podání určená katastrálním úřadům a pracovištím zasílejte přímo na [jejich e-mail adresu](#).

Verze aplikace: 5.5.0 build 0